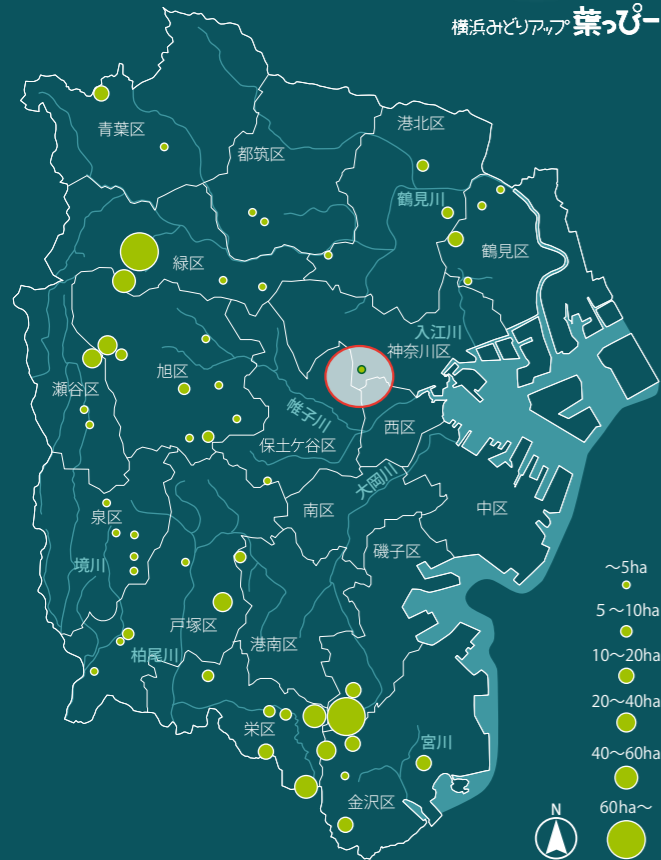


# 豊頭寺市民の森



横浜みどりアップ 葉っぱー



市民の森、ふれあいの樹林の場所・面積

## 森・生き物情報

### 横浜の森はどんな森？

横浜には様々なタイプの森があります。神社などで見られるシイやカシといった常緑広葉樹林は、横浜の原生的な森の姿に近いといわれています。「雑木林」として知られているクヌギやコナラの林、スギやヒノキなどの針葉樹林、竹林などは人が暮らすのに必要な森として手を入れ、育ててきた森です。また森の周りには水田や草地などいろいろな環境が一体になり、豊かな里山を形成していました。横浜市では、これらの森を土地所有者の方のご協力のもと「市民の森」「ふれあいの樹林」として保全し公開しています。

### この森はどんな森？

サクラの咲く季節には、多くの方が訪れ、春の風情を楽しみます。また、藤棚やアジサイ、秋の紅葉なども見ることができ、季節ごとに楽しむことができます



アスマヒキガエル



あじさい



カントウタンポポ



ウグイス

※これらの写真は、樹林地で見られる動植物の一例です。時期や状況によって見られないこともあります。

## 広域マップ・周辺情報

豊頭寺市民の森にはトイレはありません。周辺の公共施設のトイレをご利用ください。

### せせらぎ緑道

町の中の比較的幅の広い水路で水害の心配のない場所に、せせらぎを復活させ、緑道を整備したものです。

### 「わが町 かながわ とっておき」散歩ガイド

神奈川区内の選りすぐりの名所「わが町 かながわ とっておき」を巡る散歩ガイドです(区内8ルートを紹介)。豊頭寺市民の森・三ツ沢公園を通るルートも紹介されています。

### 「三ツ沢公園」トリムコースの紹介

三ツ沢公園には健康づくりのために活用できるトリムコースが設置されています。1周1,350mのメインコースのほか、1周1,000mのショートコースがあり、ウォーキングやジョギング、コース内の健康遊具などを楽しむことができます。

- ⓧ 学校
- 🚒 消防署・出張所
- 🏥 病院
- 🚏 バス停
- 🚻 トイレ
- 🏢 市役所・区役所
- 🚓 警察署・交番
- 🚦 信号

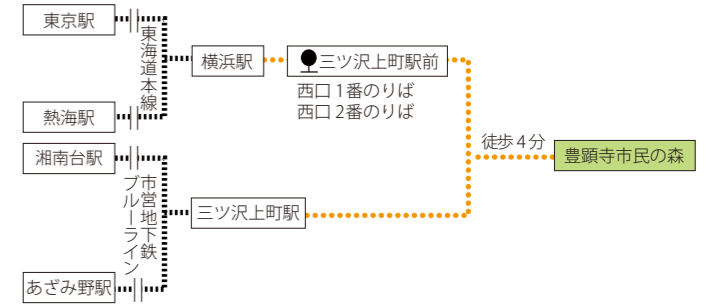
※市民の森・ふれあいの樹林に、駐車場はありません。公共交通機関をご利用ください。



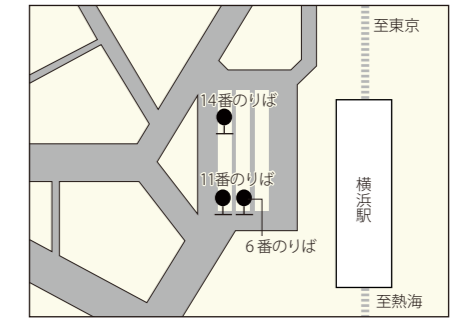
## 交通案内・問合せ先



## 経由案内



## バスのりば案内



- Mitsuzawa Station
- 市営バス 6番のりば (87系統) 市民病院循環(浅間下)
- 市営バス11番のりば (202系統) 循環外回り(和田町)
- 市営バス14番のりば (201系統) 循環内回り(松本)

## 問い合わせ

- 神奈川区の市民の森
- 環境創造局 北部公園緑地事務所 TEL.045-353-1166 FAX.045-352-3086

## 発行

- 横浜市環境創造局 みどりアップ推進課
- 〒231-0017 横浜市中区港町1-1 TEL.045-671-2624 FAX.045-224-6627
- 横浜市環境創造局ホームページアドレス <http://www.city.yokohama.lg.jp/kankyo/>
- 横浜市環境創造局みどりアップ計画ホームページアドレス <http://www.city.yokohama.lg.jp/kankyo/etc/jyorei/keikaku/midori-up/midori-up-plan/>

※このガイドマップはみどり税を活用し、作成されています。

森に行く前に

フィールドマナー



服や靴、鞆や帽子など山道でも歩きやすい格好でかけよう。



ボール遊びはしない



ゴミはうちまで



生きものを持ち帰らない  
持ち込まない



静かさを乱さない



道からはずれない



ペットはつないで



火・コンロは使わない



ポイ捨てはしない



飲み物や食べ物は持参しよう。



三ツ沢上町駅前

市営地下鉄ブルーライン

三ツ沢せせらぎ緑道

豊頭寺

さくらひろば  
桜広場



ぶげんじしみんなもり  
豊頭寺市民の森

面積 / 約2.3ha



サクラの名所として古くから親しまれてきました。入口にある石段をゆっくり登れば、森の静かな雰囲気を感じることができます。三ツ沢公園が隣接しており、市民の森とあわせて散歩を楽しむことができます。

ぶげんじしみんなもり  
豊頭寺市民の森

みざわこうえん  
三ツ沢公園

ふじだなひろば  
藤棚広場



はちまんひろば  
八幡広場



0 5 10 20 30 40m



トイレ



ベンチ



あずまや  
四阿



案内サイン



バス停




水飲み



階段



せせらぎ緑道



← 市民の森・ふれあいの樹林区域内

← 市民の森・ふれあいの樹林区域外

※背景の色の違いは高低差2m間隔を示しています。

※市民の森・ふれあいの樹林の区域以外は私有地ですので立ち入らないでください。

※市民の森・ふれあいの樹林は愛護会の方が園路清掃などの維持管理をしています。