



写真：
1月開催
港南区健康
ランニング大会の様子

データブック 港南



■ はじめに

令和5年5月、約3年に及ぶコロナ禍を経て、新型コロナウイルス感染症が5類に移行されました。港南区でも、様々な行事やイベントが再開し、活気と賑わいが戻ってきています。人の輪の大切さや温もりを、改めて実感されている方も多いのではないのでしょうか。

港南区では、区民の皆様と区役所とが地域のパートナーとして、こうした地域の絆を大切に育ててきました。みらいの地域・港南区をつくっていく幅広い世代の方々との接点を増やし、これからも「協働による地域づくり」をより一層進めてまいります。また、「あったかデジタル港南」に引き続き取り組み、デジタルをツールとした子育て世代への情報発信を強化し、必要な情報を必要な区民の皆様にお届けします。

「データブック港南」は、港南区の現状や移り変わりを表す統計データを、皆様に分かりやすくお伝えするため、毎年発刊しているものです。この「令和5年度版」も、港南区をより深く知っていただくための資料として、ご活用いただければ幸いです。

むすびに、貴重な資料を提供して下さった関係機関の皆様のご厚意に、心より感謝申し上げます。

令和6年3月 港南区役所

～ご利用にあたって～

- ◇ 構成比、総数の合計は端数を四捨五入してあるため、必ずしも内訳と一致しない場合があります。
- ◇ 統計表中の符号の用法は次のとおりです。
 - 「－」・・・該当なし
 - 「0」・・・単位未満
 - 「△」・・・マイナス（－）
- ◇ 一般的でない用語を使用する場合やデータから読み取れる傾向等がはっきりしている場合は、脚注や解説を設けるようにしました。

目 次

□	港南区のあゆみ	・ ・ ・ ・ ・	1	4	福祉・保健・衛生		
□	略年表	・ ・ ・ ・ ・	3		高齢者・障害者相談	・ ・ ・ ・ ・	33
□	特集ページ				障害者福祉	・ ・ ・ ・ ・	33
	令和2年国勢調査結果	・ ・ ・ ・ ・	6		生活保護	・ ・ ・ ・ ・	34
	港南区の一日	・ ・ ・ ・ ・	7		保健	・ ・ ・ ・ ・	35
	港南区誕生から現在まで	・ ・ ・ ・ ・	8	5	生活衛生	・ ・ ・ ・ ・	36
1	位置・地勢・区勢				保険・年金		
	位置・地勢	・ ・ ・ ・ ・	9		国民健康保険	・ ・ ・ ・ ・	37
	区勢	・ ・ ・ ・ ・	10		国民年金	・ ・ ・ ・ ・	38
2	人口				介護保険	・ ・ ・ ・ ・	39
	人口・世帯	・ ・ ・ ・ ・	11	6	子育て・教育		
	高齢者人口の推移	・ ・ ・ ・ ・	12		出生数・待機児童数	・ ・ ・ ・ ・	40
	年齢構成	・ ・ ・ ・ ・	13		教育	・ ・ ・ ・ ・	41
	外国人人口	・ ・ ・ ・ ・	15	7	産業		
	人口の異動	・ ・ ・ ・ ・	16		事業所（商業）	・ ・ ・ ・ ・	42
	戸籍・各種届出	・ ・ ・ ・ ・	16		農業	・ ・ ・ ・ ・	43
	町別 世帯と人口	・ ・ ・ ・ ・	17		工業	・ ・ ・ ・ ・	44
	町別 世帯類型	・ ・ ・ ・ ・	19	8	市税		
	昼夜間人口・流出入人口	・ ・ ・ ・ ・	21		市税	・ ・ ・ ・ ・	45
	労働力人口	・ ・ ・ ・ ・	22	9	選挙・統計		
3	暮らし・生活・環境				選挙	・ ・ ・ ・ ・	47
	自治会町内会及び各種団体	・ ・	23		統計	・ ・ ・ ・ ・	50
	市民意識調査	・ ・ ・ ・ ・	24	10	警察・消防・防災		
	広報	・ ・ ・ ・ ・	24		警察	・ ・ ・ ・ ・	51
	広聴	・ ・ ・ ・ ・	25		消防	・ ・ ・ ・ ・	52
	ごみ・資源	・ ・ ・ ・ ・	26		防災	・ ・ ・ ・ ・	53
	住宅	・ ・ ・ ・ ・	27	11	その他		
	町別住居の状況	・ ・ ・ ・ ・	29		港南区役所案内	・ ・ ・ ・ ・	55
	公園	・ ・ ・ ・ ・	31		区内の主な施設一覧	・ ・ ・ ・ ・	57
	道路・交通	・ ・ ・ ・ ・	32		詳細目次	・ ・ ・ ・ ・	59

港南区のあゆみ

のどかな農村生活の中で

江戸時代、現在の港南区の中心には武蔵と相模の国境が南北に走り、両側にいくつもの村がありました。その後、明治期の町村制の施行により、永野村、日下村、大岡川村の3村が誕生。これが、現在の港南区のルーツといえます。当時、この地は農村地域であると同時に、近代国家の礎（いしずえ）の役割を担っていたのです。



横浜開港とそれに伴う様々な変化

安政6年(1859年)横浜開港。横浜港が日本の貿易の窓口として活躍するとともに、

村の生活も大きく変化しました。農産物を出荷し、現金を得るという商品経済が、この地に及び始めたのです。米麦雑穀中心の作付から市街地が求める野菜や養蚕の生産に変化し、多角化していきました。日清・日露戦争後は貿易促進や産業の振興のもとで、ジャガイモやパイスケザル(竹で編んだ浅い鉢形のざるで、天びん棒に下げ、土砂や石炭等の運搬に用いられた)などの品種改良、

商品改良も活発に行われるようになりました。(写真:明治36年ごろの上大岡。あたり一面は田んぼだけののどかな農村風景が広がっていました。)

花の栽培で賑わう港南の村

横浜港を中心に新市街地が拡大するとともに、新しい産業も誕生しました。それは多様な花の栽培です。港南の温暖な気候は、キク、ユリ、シャクヤク、スイセン、キンセンカなどの花栽培に適しており、当時、大岡、笹下、日野あたりは一面花畑だったそうです。カーネーションやバラの温室栽培も行われて出荷先は東京にまで及び、昭和8年には、上大岡に港南花市場も誕生しました。しかし、こうした花産業も戦争とともに衰退していくのです。(写真:昭和初期、当時の笹下地域は花の栽培が盛んでした。その先駆けとなった『薫花園』の花畑です。)



関東大震災、第2次世界大戦

大正12年に発生した関東大震災により、港南地域の建物の大部分が失われました。しかしその復興期には、新しい事業への試みも活発に行われました。上大岡では製陶業が始まり、大岡川流域では捺染(なっせん)業が続々と誕生。さらに観光農園としてブドウ園を開園する事業家も現れました。その後、昭和5年には湘南電気鉄道(現:京浜急行電鉄)が上大岡に開通。昭和11年には横浜刑務所が完成。第2次世界大戦下ではすべてが戦時体制に塗り替えられ、そして敗戦。しかし、戦後の疲弊の中から、新しい生活が再び始まりました。高度成長、人口急増という大変化が港南の姿を大きく

変貌させていったのです。(写真:昔の捺染布干し風景。港南区で作られたスカーフが「ヨコハマスカーフ」として横浜港から輸出されました。)

港南区の誕生

日本の高度経済成長に伴う官舎、社宅、首都圏の住宅地としての市街地化と人口増加により、昭和44年に南区から分区して港南区が誕生しました。当時の世帯数は25,928戸、人口は95,545人でした。

その2年後の昭和46年には既設の大岡警察署(現港南警察署)に隣接して港南区総合庁舎、港南保健所、港南消防署、港南公会堂が開設し、港南区の基盤施設が整いました。(写真：昭和46年開設時の港南区総合庁舎。6億9千万円の工費と、20か月の歳月をかけて完成しました。)



街並みの変化

昭和30年代から始まった住宅開発は、高度経済成長期に小規模開発から大規模開発へ転換していきました。昭和38年から47年にかけて横浜市住宅供給公社により野庭団地が造成され、続いて昭和40~51年には日本住宅公団により港南台住宅地が誕生しました。以降、大企業や組合により日限山住宅地、丸山台住宅地等が生まれました。かつての緑豊かな里山は次々と団地や住宅地へと変貌していったのです。

湘南電気鉄道の開業後、軍需産業従業員の社宅群として発展した上大岡地区は、戦後も昭和30年頃の鎌倉街道の拡幅、昭和55年のバスターミナルの設置と駅周辺の整備が続きました。平成に入ると、再開発事業によって大型商業ビルやオフィスタワーが次々にオープンし、市内有数のターミナルとして賑わっています。(写真：港南区誕生時の上大岡。昭和44年に開店した7階建ての上大岡センタービル(東光ストア)は低層の商店街が続く上大岡で目立つ存在でした。)

交通網の広がり

昭和47年に市営地下鉄が上大岡まで開通し、51年には港南中央・上永谷へ、60年には下永谷・舞岡、62年に戸塚まで延伸しました。また、昭和48年には国鉄根岸線が港南台住宅地の開発に合わせて大船まで延長され、港南台駅が開設されました。これにより、上大岡、港南台、上永谷という駅を中心とした3つの商業・生活拠点が誕生しました。(写真：開業当時の港南台駅。乗降客数はまだ1日1,300人そこそこ。) 港南区には、「武相国境」や「かまくらみち」「かねさわみち」といった古道が通っていました。自動車の普及により「かねさわみち」は笹下釜利谷街道として、「かまくらみち」は、経路は違いますが、横浜港と南部地域を結ぶ鎌倉街道として整備されました。また、昭和54年以降、横浜と横須賀方面を結ぶ自動車専用道路(横浜横須賀道路)が順次開通し、平成10年には横浜市の郊外を結ぶ環状2号線が「港南ひまわりトンネル」の完成により開通、また翌平成11年には環状3号線が「原乃橋」の架橋により開通しました。



愛あふれる♥ふるさと港南に



(写真：令和3年3月落成 港南公会堂)

昭和54年に区の花として「ひまわり・ききょう・あじさい」を制定しました。時代が平成へと変わると、高齢化の進行により地域福祉の充実が求められ、令和5年度現在、区内9か所に地域ケアプラザを整備しています。

令和元年10月には区制50周年を迎え、地域、各種団体、事業者をはじめとする多くの皆さまに、様々なイベント等を企画していただきました。多くの区民の皆さまにもご参加いただき、区内におけるつながりが一層深まりました。

そして、令和3年3月には、第4期港南ひまわりプラン(港南区地域福祉保健計画)を策定しました。このプランは、誰もが住み慣れた地域で安心して生活できるよう、みんなが協力し、地域をより良くしていくための計画です。プランの目標に向かって、それぞれの立場でできることを連携・協力して進めています。

参考：港南区役所区政推進課ホームページ 協力：港南歴史協議会

略年表

南区から分区し、
港南区が誕生したのは1969年(昭和44年)のことです。

西暦	年号	年号	年号
1872	明治	5年	武蔵国久良岐郡の一部、関村・雑色村・松本村の3か村が合併して笹下村に、宮ヶ谷村・宮下村・金井村・吉原村の4か村が合併して日野村になる
1878		11年	東樹院隣接地に久良岐郡役所が開設
1889		22年	横浜に市制が施行される
			笹下村と日野村を統合して日下村に、上大岡村・最戸村・久保村の他9か村が合併して大岡川村に、鎌倉郡永谷村・上野庭村・下野庭村の3か村が合併して永野村となる
1923	大正	12年	関東大震災で大きな被害を受ける
1927	昭和	2年	第3次市域拡張により、久良岐郡日下村・大岡川村が横浜市に編入される
			横浜市に区制が施行され、鶴見区・神奈川区・中区・保土ヶ谷区・磯子区の5区が誕生、日下村・大岡川村は中区に編入され、中区上大岡町・笹下町・日野町・最戸町・大久保町と改称
1930		5年	湘南電気鉄道(現在の京浜急行電鉄)が黄金町～浦賀間に開通し、上大岡駅が開設
1933		8年	日野共葬墓地(現在の日野公園墓地)開設
1936		11年	横浜刑務所が久良岐郡根岸村から現在地(港南四丁目2番2号)に移転
			第4次市域拡張により、鎌倉郡永野村は中区に編入され、中区上永谷町・下永谷町・野庭町と改称
1943		18年	中区の一部56か町が南区として分区
1945		20年	横浜大空襲(港南区は空襲を免れる)
1950		25年	南区役所港南出張所新設(所轄世帯数3,990戸、人口19,748人)
1953		28年	講和条約締結記念事業として神奈川県戦没者慰霊堂建立
1960		35年	市立南高等学校が中区山下町から現在地に移転
1964		39年	港南出張所が港南支所となる
1965		40年	県立横浜日野高等学校開校
1969		44年	南保健所港南支所開設
			南区から分区し、「港南区」が誕生(所轄世帯数25,928戸、人口95,545人)
1970		45年	区の人口が10万人突破
1971		46年	港南区総合庁舎落成、港南保健所・港南消防署・港南公会堂(11月)開設
1972		47年	下永谷市民の森開設、港南区青少年図書館開館
			水道局港南営業所開設
			市営地下鉄の一部(上大岡駅～伊勢佐木長者町駅)が営業開始
1973		48年	国鉄(現在のJR東日本)根岸線全線開通、港南台駅開設
			県立港南台高等学校開校
1974		49年	環境事業局港南事務所開設
			環境事業局港南工場・余熱利用施設完成
			港南土木事務所開設
			港南区民会議発足
			区制5周年の記念式典挙行
1975		50年	区の人口が15万人突破
			県立野庭高等学校開校
1976		51年	野庭消防出張所開設
			初の港南区民まつり実施
			市営地下鉄の延伸(上大岡駅～上永谷駅、伊勢佐木長者町駅～横浜駅)営業開始
1977		52年	港南台消防出張所開設
1978		53年	港南区休日急患診療所開設
1979		54年	下野庭スポーツ会館開設
			区制10周年の記念式典挙行
			区の花として、ひまわり・ききょう・あじさいを制定
			横浜横須賀道路一部開通(日野インター～朝比奈インター)
1980		55年	港南地区センター開館
			上大岡駅前バスターミナル開設
			港南スポーツセンター開館
1981		56年	港南区コミュニティ・カレッジ開講
			上永谷消防出張所開設
			港南区工業会発足
1982		57年	上永谷バスターミナル開設
1983		58年	横浜市港南区ひまわり親善国際交流協会発足
			済生会横浜市南部病院開院

西暦	年号		
1984	昭和	59年	<p>芹が谷消防出張所開所</p> <p>ひまわり国際交流スペイン調査団派遣</p> <p>区の人口が20万人突破</p> <p>港南福祉ホーム完成</p> <p>区制15周年の記念式典挙行</p>
1985		60年	<p>市営地下鉄の延伸(上永谷駅～舞岡駅、横浜駅～新横浜駅)営業開始、下永谷駅開設</p> <p>港南台駅自転車駐車場開設(港南区放置禁止区域:上大岡駅、上永谷駅、港南台駅周辺)</p>
1986		61年	<p>港南ひまわり情報局開局</p> <p>県立永谷高等学校開校</p>
1987		62年	<p>港南図書館開館</p> <p>永谷地区センター開館</p> <p>市営地下鉄の延伸(舞岡駅～戸塚駅)</p> <p>深夜バス運行開始(上大岡～野庭車庫間、上大岡～芹が谷～平戸間)</p>
1988		63年	<p>桜道プロムナード完成</p> <p>市政100周年と区制20周年を祝い、ひまわり合衆国宣言</p> <p>宮城県三本木町(現大崎市)とのひまわり交流開始</p>
1989	平成	元年	<p>区制20周年記念ひまわり合衆国フェスティバル開催</p> <p>よこはま21世紀プラン港南区計画発表</p>
1990		2年	<p>野庭東小学校コミュニティスクール(現 野庭すずかけコミュニティハウス)開設</p> <p>バス接近表示機が区内に初めて登場</p> <p>港南台コミュニティ道路完成</p> <p>日野中央公園完成</p>
1991		3年	<p>上永谷中学校にコミュニティスクール(現 上永谷コミュニティハウス)開設</p> <p>港南リサイクルプラザ開設</p> <p>港南台などでごみの分別収集モデル事業開始</p>
1992		4年	<p>「地球にやさしいフェスティバルin港南」開催</p> <p>港南台地区センター開館、下永谷駅自転車駐車場開設</p> <p>馬洗川せせらぎ緑道オープン、港南台駅プロムナードに彫刻設置</p> <p>港南中央駅自転車駐車場開設</p> <p>日限山小学校にコミュニティスクール(現 日限山コミュニティハウス)開設</p>
1993		5年	<p>市営地下鉄の延伸(新横浜駅～あざみ野駅)</p> <p>港南北公園にこどもログハウス「どんぐりハウス」開設</p> <p>新総合計画長期ビジョン「港南区の将来像」発表</p>
1994		6年	<p>港南中央駅に、地上～改札口を結ぶエスカレーターを設置(市営地下鉄初)</p> <p>上永谷ふれあいの水辺オープン</p> <p>区制25周年記念式典挙行、区のシンボルマーク・鳥(シジウカラ)・木(クロガネモチ)を制定</p> <p>港南台214ビルに港南台行政サービスコーナー・港南台在宅支援センター(現 港南台地域ケアプラザ)開設</p> <p>生涯学習相談コーナー(現 区民活動支援センター)開設</p> <p>「ゆめはま2010プラン港南区計画」発表</p>
1995		7年	<p>港南台郵便局開局</p> <p>港南区災害対策連絡協議会設立</p> <p>港南メヂカルセンター訪問看護ステーション(現 港南区医師会訪問看護ステーション)開設</p> <p>港南中央ガーデンプラザ構想検討委員会発足</p>
1996		8年	<p>港南資源回収センター開設</p> <p>上大岡駅行政サービスコーナー開設</p> <p>港南区地域防災拠点運営委員会連絡協議会設立</p> <p>上大岡駅前再開発事業商業施設オープン</p> <p>港南中央ガーデンプラザ連絡協議会発足</p>
1997		9年	<p>上大岡駅前再開発事業竣工</p> <p>済生会南部病院訪問看護ステーション開設</p> <p>上大岡駅前再開発ビル業務棟にシルバー社会活動センター開設</p> <p>上大岡駅前再開発ビル業務棟に港南国際交流ラウンジ開設</p> <p>東永谷地区センター・東永谷地域ケアプラザ開設</p> <p>上大岡駅前再開発ビル中央棟に港南区民文化センターひまわりの郷開設</p> <p>上大岡駅前再開発ビル業務棟に福祉保健研修交流センター(ウイリング横浜)開設</p> <p>ふれあいショップ(あおぞら)開設</p> <p>こども家庭支援センター開設</p> <p>せいれい訪問看護ステーション上大岡開設</p>
1998	平成	10年	<p>上大岡駅前再開発ビル業務棟に横浜市消費生活総合センター開設</p> <p>ボランティアハウス港南開設</p> <p>環状2号線暫定開通</p>

西暦	年号	
1998	平成 10年	港南台コミュニティハウス開設 上大岡駅前再開発ビル業務棟に横浜市立大学アーバンカレッジ、道路局南部建設課移転 下永谷地域ケアプラザ開設 港南台駅にエスカレーター(2基)設置
1999	11年	上大岡駅前再開発ビル業務棟に南部建築事務所開設(港南区役所建築課移管) 市営地下鉄の延伸(戸塚駅～湘南台駅) 区制30周年の記念式典挙行
2000	12年	桜道コミュニティハウス開設 港南中央ガーデンプラザ計画の開始
2002	14年	港南区福祉保健センター開設 野庭地区センター・野庭地域ケアプラザ・日下地域ケアプラザ開設 港南中央地域ケアセンター(現 港南中央地域ケアプラザ)開設 精神障害者生活支援センター開設 港南つくしんぼ保育園開園 ひまわり提案箱設置 港南セイフティネット発足 港南中央地域活動ホームそよかぜの家、港南区福祉保健活動拠点開設
2003	15年	精神障害者地域作業所パステルオープン 県立横浜日野高等学校と県立野庭高等学校が統合し、県立横浜南陵高等学校開校 港南台ひの養護学校(現 港南台ひの特別支援学校)移転開校 上大岡B地区再開発ビル完成
2004	16年	横浜市コールセンター港南区でモデル実施 政令指定都市初、港南区役所土曜日開庁試行 ごみの分別収集拡大スタート
2005	17年	横浜市都市計画マスタープラン港南区プランを策定 特別養護老人ホームサンパレー開設
2006	18年	港南区地域福祉保健計画を策定
2007	19年	災害時要援護者対策モデル事業実施
2008	20年	港南区民活動支援センター開設 港南区地域子育て支援拠点はちゅーオープン 子育ての居場所ひまわりひろば あっぷっぶ、わっ! ふるオープン
2009	21年	上大岡コミュニティハウス・日野南地域ケアプラザ開設 県立港南台高等学校が県立栄高等学校に統合 区制40周年『自然にエコ・未来にエコ・地域にエコ』をテーマに区民全員で記念事業実施
2010	22年	上大岡駅前再開発ビルmiokaオープン 日野南コミュニティハウス開設
2011	23年	東日本大震災の発生
2012	24年	芹が谷地域ケアプラザ開設 市内初の公立中高一貫校として、市立南高等学校附属中学校が開校
2013	25年	学び舎ひまわり(地域づくり大学校)開校
2014	26年	県立横浜明朋高等学校開校 県立精神医療センター開院
2016	28年	港南台地区センターで図書取次サービス開始 日限山地域ケアプラザ開設 横浜医療福祉センター港南開院
2017	29年	港南区総合庁舎落成 県立ひばりが丘学園閉園 県立津久井やまゆり園仮移転
2018	30年	日野公園墓地内に日野こもれび納骨堂開所
2019	令和 元年	区制50周年「愛あふれる♥ふるさと港南に」をテーマに記念事業実施 港南消防団発足50周年 横浜市都市計画マスタープラン港南区プランを改定
2020	2年	野庭中学校が丸山台中学校に統合 新型コロナウイルス感染症の世界的大流行
2021	3年	港南公会堂・港南土木事務所落成、港南区民活動支援センター移転 港南消防署開設50周年 県立芹が谷やまゆり園開所
2022	4年	港南区役所がデジタル区役所のモデル区に選定 港南図書館開館35周年を迎え、マスコットキャラクターの名前が「こうなんうさぼん」に決定 資源循環局港南事務所移転
2023	5年	学び舎ひまわり開校10周年を迎え、記念誌「港南区協働による地域づくり10年の歩み」発行 新型コロナウイルス感染症の感染症法上の位置づけが「5類感染症」に移行 上大岡駅にエレベータ(2基)設置

令和2年国勢調査結果

令和2年10月1日の世帯数と人口は、令和3年11月30日に総務省統計局において公表された令和2年国勢調査人口等基本集計結果(確定値)となります。

◇横浜市の人口の推移

年次(回)	人口(人)			1世帯当たり人員(人)	面積(km ²)	人口密度(人/km ²)
	総数	対前回調査				
		増減数	増減率(%)			
大正9年(第1回)	422,938	—	—	4.44	37.03	11,421
14年(第2回)	405,888	△ 17,050	△ 4.0	4.26	37.03	10,961
昭和5年(第3回)	620,306	214,418	52.8	4.56	133.88	4,633
10年(第4回)	704,290	83,984	13.5	4.74	135.63	5,193
15年(第5回)	968,091	263,801	37.5	4.88	400.97	2,414
22年(第6回)	814,379	△ 153,712	△ 15.9	4.58	400.97	2,031
25年(第7回)	951,189	136,810	16.8	4.52	408.66	2,328
30年(第8回)	1,143,687	192,498	20.2	4.47	405.56	2,820
35年(第9回)	1,375,710	232,023	20.3	4.00	405.60	3,392
40年(第10回)	1,788,915	413,205	30.0	3.71	412.94	4,332
45年(第11回)	2,238,264	449,349	25.1	3.48	417.63	5,359
50年(第12回)	2,621,771	383,507	17.1	3.29	421.46	6,221
55年(第13回)	2,773,674	151,903	5.8	3.00	426.72	6,500
60年(第14回)	2,992,926	219,252	7.9	2.91	430.75	6,948
平成2年(第15回)	3,220,331	227,405	7.6	2.75	435.25	7,399
7年(第16回)	3,307,136	86,805	2.7	2.62	435.89	7,587
12年(第17回)	3,426,651	119,515	3.6	2.50	437.12	7,839
17年(第18回)	3,579,628	152,977	4.5	2.42	437.38	8,184
22年(第19回)	3,688,773	109,145	3.0	2.33	437.38	8,434
27年(第20回)	3,724,844	36,071	1.0	2.26	437.49	8,514
令和2年(第21回)	3,777,491	52,647	1.4	2.15	437.71	8,630

資料:政策局

◇行政区別人口の推移

※()内は順位

行政区	人口(人)		
	平成22年(第19回)	平成27年(第20回)	令和2年(第21回)
鶴見区	272,178 (4)	285,356 (3)	297,437 (3)
神奈川区	233,429 (6)	238,966 (6)	247,267 (5)
西区	94,867 (18)	98,532 (18)	104,935 (18)
中区	146,033 (15)	148,312 (15)	151,388 (15)
南区	196,153 (11)	194,827 (11)	198,157 (11)
港南区	221,411 (7)	215,736 (7)	215,248 (7)
保土ヶ谷区	206,634 (9)	205,493 (9)	207,811 (9)
旭区	251,086 (5)	247,144 (5)	245,174 (6)
磯子区	163,237 (13)	166,229 (13)	166,731 (13)
金沢区	209,274 (8)	202,229 (10)	198,939 (10)
港北区	329,471 (1)	344,172 (1)	358,530 (1)
緑区	177,631 (12)	180,366 (12)	183,082 (12)
青葉区	304,297 (2)	309,692 (2)	310,756 (2)
都筑区	201,271 (10)	211,751 (8)	213,132 (8)
戸塚区	274,324 (3)	275,283 (4)	283,709 (4)
栄区	124,866 (17)	122,171 (17)	120,194 (17)
泉区	155,698 (14)	154,025 (14)	152,378 (14)
瀬谷区	126,913 (16)	124,560 (16)	122,623 (16)

資料:政策局

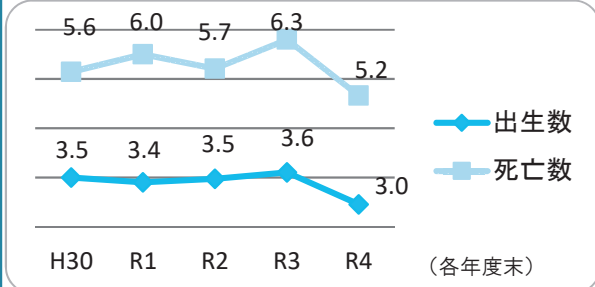
港南区の一日

港南区で受け付けた届出や各種相談、電車利用者数等を、一日あたりの平均にして算出しました。

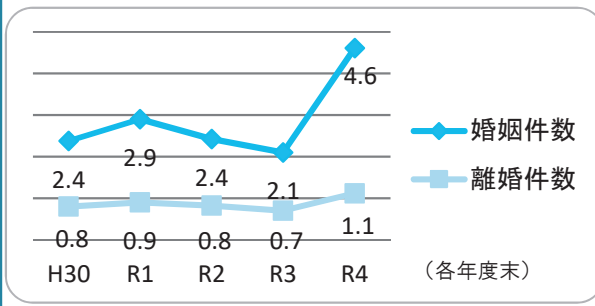
◇港南区の一日



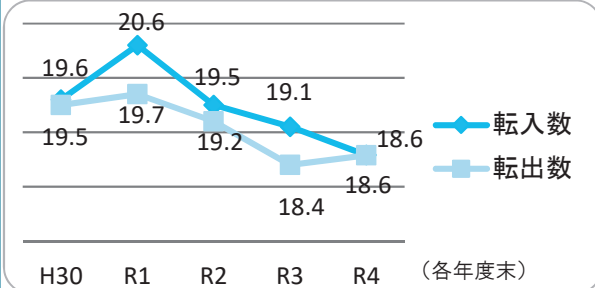
- ・出生数 3.0人
 - ・死亡数 5.2人
- 資料：港南区戸籍課



- ・婚姻件数 4.6件
 - ・離婚件数 1.1件
- 資料：港南区戸籍課



- ・転入数 18.6件(世帯)、26人
 - ・転出数 18.6件(世帯)、25人
- 資料：港南区戸籍課、横浜市統計書



- ・転入人数 26人
 - ・転出人数 25人
- 資料：港南区戸籍課、横浜市統計書



駅別平均乗車数

資料：令和4年度 横浜市統計書

- ・京急上大岡駅 60,700人
- ・地下鉄上大岡駅 32,700人
- ・地下鉄港南中央駅 8,800人
- ・地下鉄上永谷駅 16,500人
- ・地下鉄下永谷駅 5,200人
- ・JR港南台駅 27,000人

- ・地区センター利用者数 973人
(5つの地区センター利用者総数を割り返し)
 - ・港南図書館の貸出冊数 1,085冊
 - ・スポーツセンター利用者数 624人
- 資料：令和4年度 横浜市統計書

- ・ごみ排出量 575g
(一人一日あたり)
- 資料：令和4年度 資源循環局



- ・交通事故発生件数 1.37件
- ・犯罪件数 2.04件
- ・救急出場件数 42.37件
- ・火災発生件数 0.07件

資料：令和5年 港南警察署、港南消防署

港南区誕生から現在まで

港南区誕生から現在までを10年毎の統計データで振り返ります。

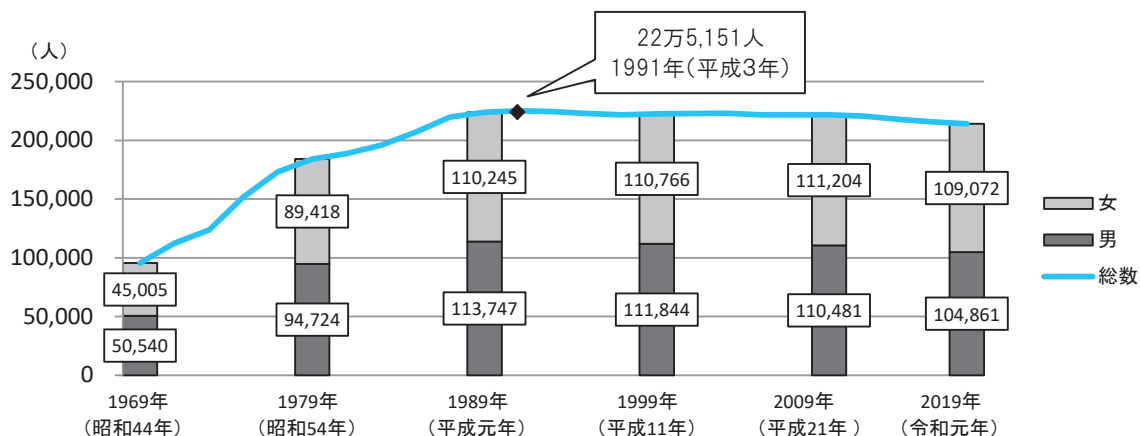
◇港南区誕生から現在まで

		1969年 (昭和44年)	1979年 (昭和54年)	1989年 (平成元年)	1999年 (平成11年)	2009年 (平成21年)	2019年 (令和元年)
面積(km ²)		19.66	19.79	19.87	19.86	19.86	19.86
人口(人)	男	50,540	94,724	113,747	111,844	110,481	104,861
	女	45,005	89,418	110,245	110,766	111,204	109,072
	計	95,545	184,142	223,992	222,610	221,685	213,933
世帯数		25,928	52,785	73,927	82,993	89,475	93,980
1世帯あたり人員(人)		3.69	3.49	3.03	2.68	2.48	2.28
人口密度(人/km ²)		4,860	9,305	11,273	11,209	11,162	10,772

資料:横浜市統計書(各年10月1日現在)

◇男女別人口の推移

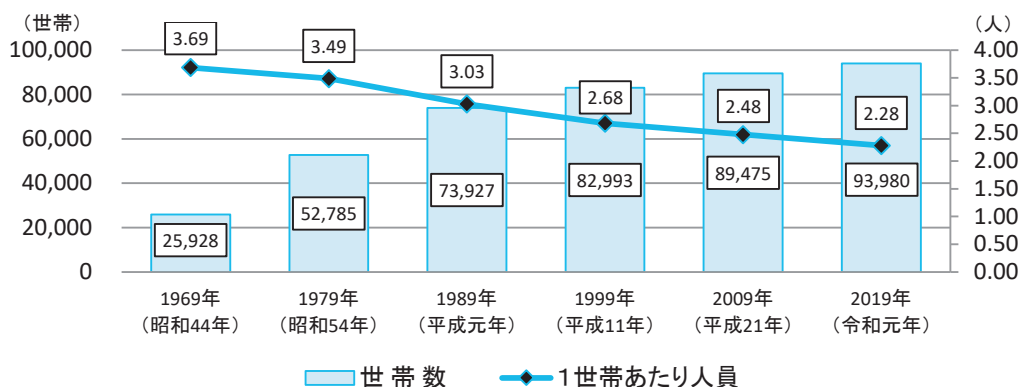
港南区発足から人口は増加し続け、1991年(平成3年)には22万5,151人に達し、人口のピークを迎えました。1992年(平成4年)以降、人口は緩やかに減少しています。



資料:横浜市統計書(各年10月1日現在)

◇世帯数と1世帯あたり人員の推移

港南区が発足した1969年以来、世帯数は増加し続けており、1世帯あたり人員は減少し続けています。



資料:横浜市統計書(各年10月1日現在)

位置・地勢

市の南部に位置している港南区は、東は磯子区、西は戸塚区、南は栄区、北は南区に接しています。区域面積の割に町の数84と多く、人口密度は1万人/km²を超えており、18区中4番目の高さとなっています。これは野庭地区や港南台地区などの大規模団地を多く抱える港南区の特徴を示しています。



◇ 地 勢

最高地	港南台八丁目 (海拔128.9m)
東西距離	5.10km
南北距離	6.60km
東 端	上大岡東三丁目
西 端	上永谷町
南 端	港南台八丁目
北 端	芹が谷二丁目



区勢

港南区の誕生は1969年(昭和44年)です。






港南区は、市の南部に位置し、面積は約20平方キロメートル（市全体の約4.5%）で、山地や丘陵地のほか、大岡川や平戸永谷川にはぐくまれた平坦な土地も形成しています。

大規模な宅地開発や上大岡駅、港南台駅周辺を中心とした市街化が急速に進み、交通幹線の発達とともに、成熟した住宅都市、生活文化都市として発展してきました。その結果、市街化区域の割合が95.0%で18区中5位、住居系用途地域の割合が88.4%で18区中1位となっています。

区分	単位	港南区	横浜市	18区中順位	基準日
人口	人	214,034	3,768,664	8位	R5.4.1
世帯数	世帯	97,266	1,790,597	9位	R5.4.1
面積	km ²	19.9	438.0	13位	R5.4.1
市街化区域の割合	%	95.0	77.4	5位	R5.3.31
住居系用途地域の割合	%	88.4	57.2	1位	R5.3.31
一世帯あたりの人員	人	2.20	2.10	9位	R5.4.1
人口密度	人/km ²	10,755	8,604	4位	R5.4.1
平均年齢	歳	48.8	46.8	4位	R5.3.31
外国人人口	人	2,927	98,752	15位	R4.3.31
選挙人名簿登録者数	人	182,101	3,137,145	7位	R5.12.1
高齢者人口比率 (65歳以上)	%	29.0	24.9	4位	R5.3.31
昼夜間人口比率	%	81.2	92.5	15位	R2.10.1
自治会町内会数	団体	170	2,844	7位	R4.4.1
事業所数	事業所	5,399	114,672	10位	R3.6.1
従業者数	人	54,852	1,506,832	11位	R5.6.1
公園数	箇所	184	2,719 (県立公園含む)	5位	R5.3.31

*市街化区域とは、すでに市街地を形成している区域及びおおむね10年以内に優先的かつ計画的に市街化をはかるべき区域のこと。

*住居系用途地域とは、都市計画法における用途地域の分類の中で、住居系の分類を合計したもののこと。

<p>港南区の花</p> <p>ヒマワリ・アジサイ・キキョウ</p> <p>S54.10月制定（区制10周年）</p>		<p>港南区シンボルマーク</p>
<p>港南区の木</p> <p>クロガネモチ</p> <p>H6.10月制定（区制25周年）</p>	 <p>港南区の木 クロガネモチ</p>	<div style="text-align: center;">  <p>こうなん</p> </div> <p>区制25周年を記念して、1994年（平成6年）に多くの区民の参加と協力により制定されました。</p>
<p>港南区の鳥</p> <p>シジュウカラ</p> <p>H6.10月制定（区制25周年）</p>	 <p>港南区の鳥 シジュウカラ</p>	
		<div style="text-align: center;">  <p>明るく元気 ひまわりこうなん</p> </div> <p>地域活動を盛り上げ、応援し、港南区らしい地域づくりを進めるため、2010年（平成22年）に公募により地域活動応援標語を決定し、ロゴマークを制定しました。</p>

人口・世帯

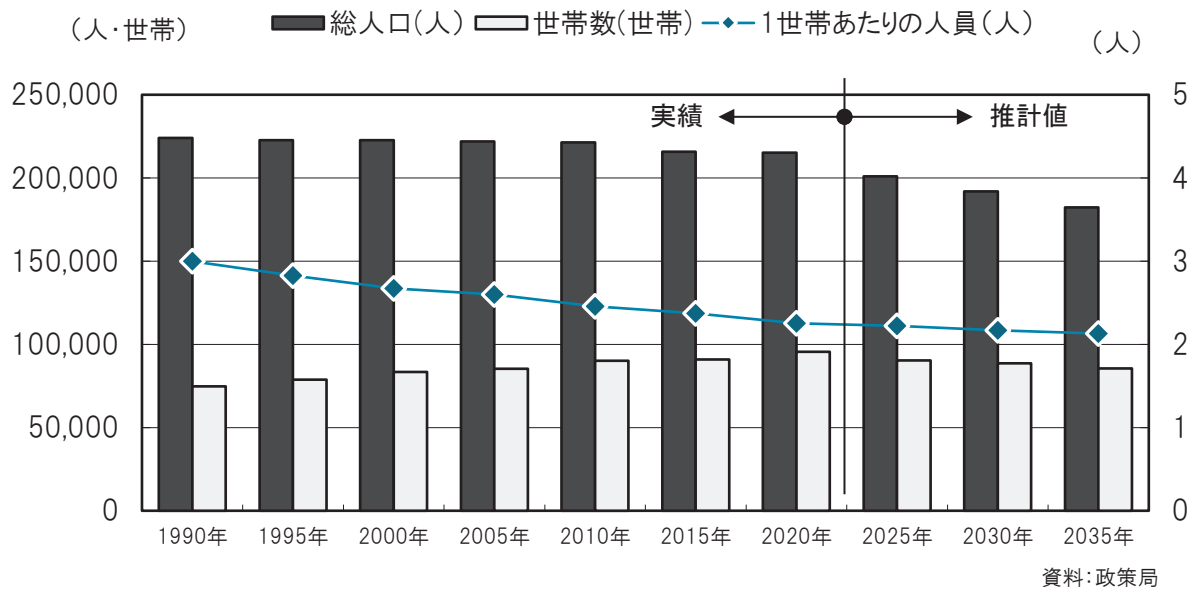
51年前と比べ、人口は約2.3倍に増加していますが、一世帯あたりの人数は年々減少しています。

港南区の人口は、1969年(昭和44年)に区が発足した当初の9万5,545人に対して、51年後の2020年(令和2年)10月1日現在の人口は、約2.3倍の21万5,248人となっています。

1990年(平成2年)頃まで、集合住宅建設をはじめとした宅地開発により、人口が増え続けましたが、その後は人口減少の傾向が表れ、今後の将来推計でも、人口減少が続く見込みです。

また、世帯数は年々増加している一方、一世帯あたりの人員は区発足当初から減少しています。

◇港南区の人口・世帯の推移



*折れ線グラフは縦軸右側、棒グラフは左側の単位で表しています。

*1990年(平成2年)~2020年(令和2年)は国勢調査人口(10月1日現在)、
2025年(令和7年)~2035年(令和17年)は2015年(平成27年)を基準時点とした中位推計の将来人口

(単位: 人 世帯数のみ: 世帯)

年区分	1990年 (平成2年)	1995年 (平成7年)	2000年 (平成12年)	2005年 (平成17年)	2010年 (平成22年)	2015年 (平成27年)	2020年 (令和2年)	2025年 (令和7年)	2030年 (令和12年)	2035年 (令和17年)
総人口	224,036	222,694	222,596	221,837	221,411	215,736	215,248	201,023	191,864	182,217
男	113,657	112,245	111,652	110,890	110,026	106,126	105,015	96,915	91,757	86,677
女	110,379	110,449	110,944	110,947	111,385	109,610	110,233	104,108	100,107	95,540
世帯数	74,731	78,838	83,375	85,377	90,108	91,007	95,526	90,406	88,552	85,528
うち単 独 世帯 数	13,985	16,240	18,429	20,157	24,526	27,117	32,792	29,244	29,634	29,201
1世帯 あたり の人数	3.00	2.82	2.67	2.60	2.46	2.37	2.25	2.22	2.17	2.13

*1990年(平成2年)~2020年(令和2年)は国勢調査人口(10月1日現在)、

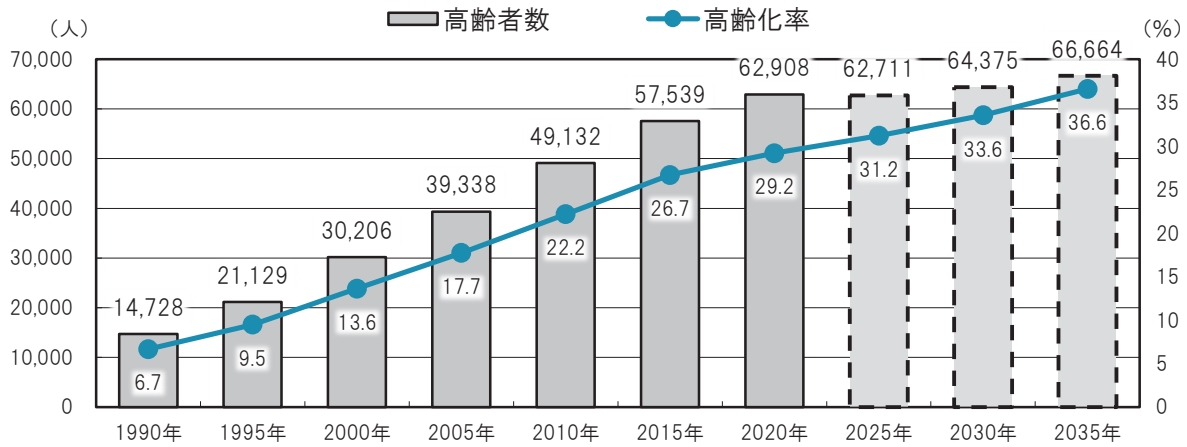
2025年(令和7年)~2035年(令和17年)は2015年(平成27年)を基準時点とした中位推計の将来人口

資料: 政策局

高齢者人口の推移

区の総人口は減少傾向ですが、高齢化率は年々上昇しており、2020年(令和2年)の高齢化率は29.2%です。また、2035年(令和17年)の高齢化率の将来推計は、36.6%となっております。

◇港南区内高齢者数の推移とその将来推計



* 高齢者数とは65歳以上の人口、高齢化率は高齢者の全人口に占める割合 資料: 政策局

* 1990年(平成2年)~2020年(令和2年)は国勢調査人口(10月1日現在)、2025年(令和7年)~2035年(令和17年)は2015年(平成27年)を基準時点とした中位推計の将来人口(10月1日現在)

◇高齢化率の推移

区分	2015年(平成27年)			2020年(令和2年)			65歳以上増加数(人)	65歳以上増減率(%)
	総人口(人)	65歳以上(人)	高齢化率(%)	総人口(人)	65歳以上(人)	高齢化率(%)		
横浜市	3,724,844	871,030	23.4	3,777,491	946,678	25.1	75,648	8.7
港南区	215,736	57,539	26.7	215,248	62,908	29.2	5,369	9.3

* 高齢者数は不詳補充値による。

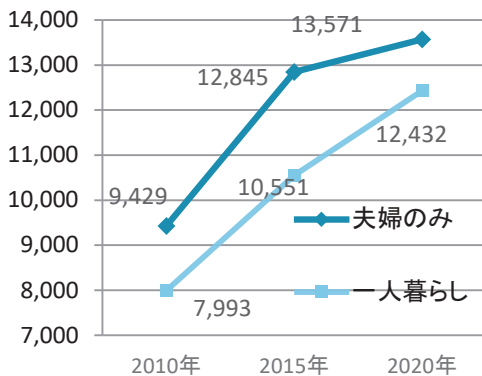
資料: 総務省統計局 平成27年国勢調査、令和2年国勢調査(10月1日現在)

◇高齢者世帯の推移

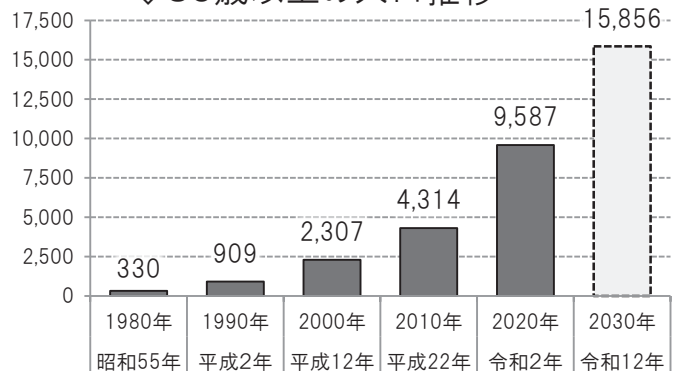
	世帯総数	65歳以上世帯員のみ			
		夫婦のみ	世帯総数に占める割合	一人暮らし	世帯総数に占める割合
2010年(平成22年)	90,043	9,429	(10.5%)	7,993	(8.9%)
2015年(平成27年)	91,007	12,845	(14.1%)	10,551	(11.6%)
2020年(令和2年)	95,526	13,571	(14.2%)	12,432	(13.0%)

◇高齢者世帯の状況

高齢者夫婦のみの世帯、一人暮らし高齢者世帯ともに10年で約1.5倍に増加



◇85歳以上の人口推移




資料: 1980年~2020年は国勢調査人口(10月1日現在)、2030年は将来人口(政策局)

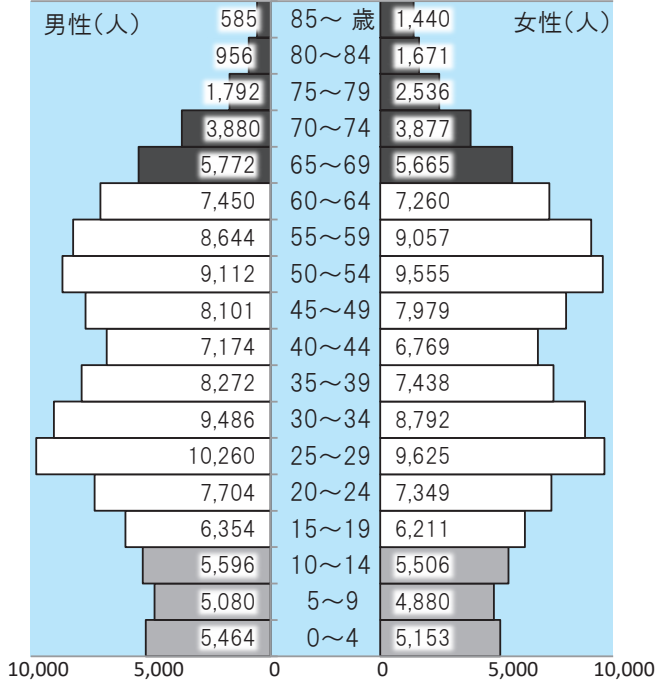
年齢構成

現在では少子高齢化が進み、10代よりも70代の人口が多いことが分かります。
 港南区の65歳以上の割合は令和2年時点で28.5%となっており、横浜市内で5番目に高齢化が進んでいます。

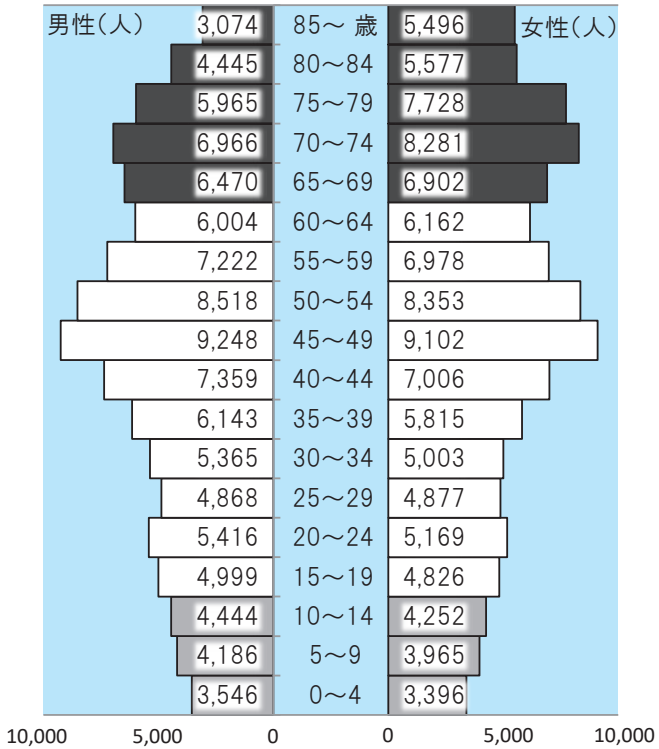
◇1980年(昭和55年)の人口ピラミッド



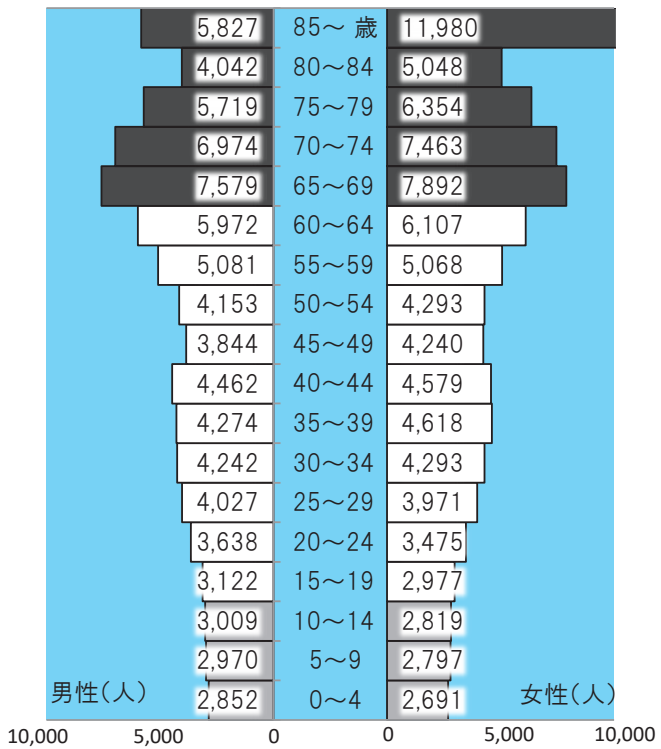
◇2000年(平成12年)の人口ピラミッド



◇2020年(令和2年)の人口ピラミッド

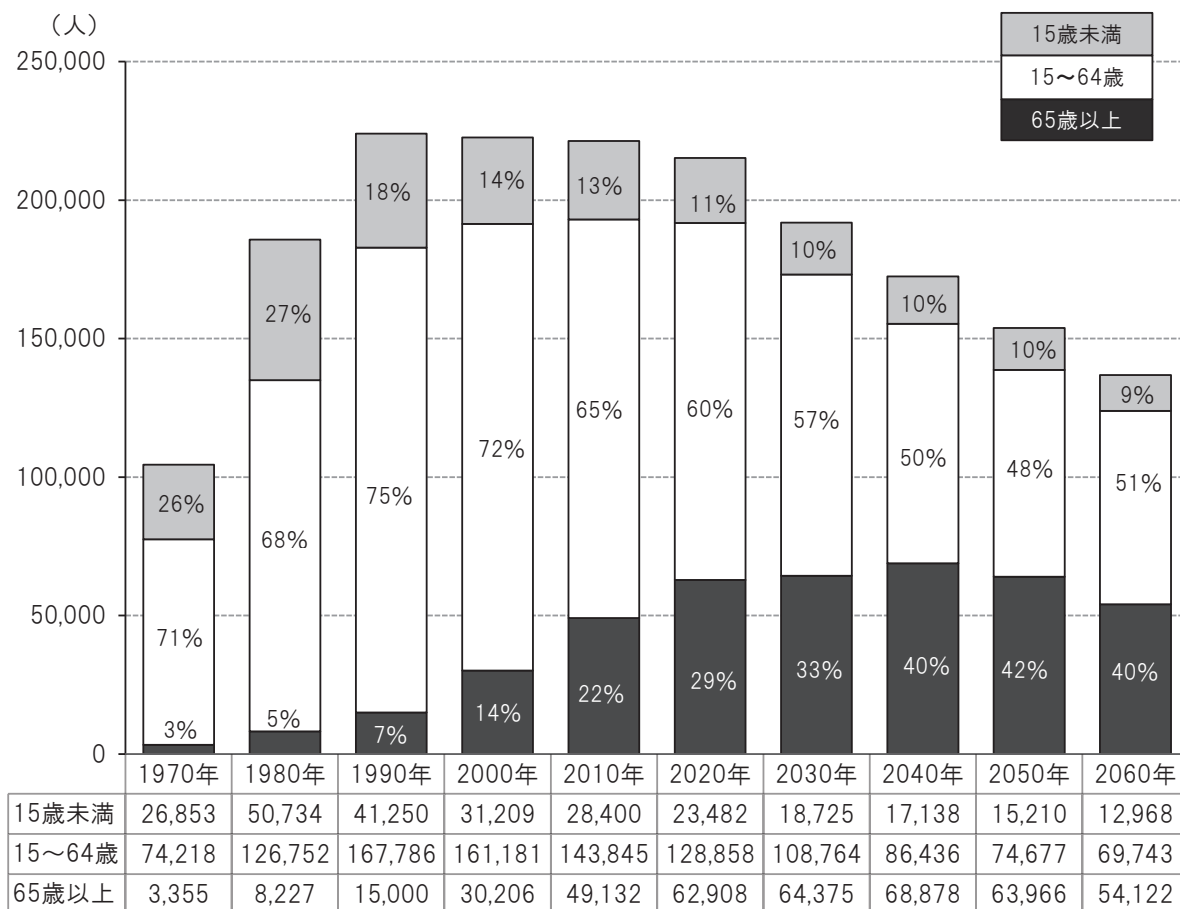


◇2040年(令和22年)の人口ピラミッド(推計)



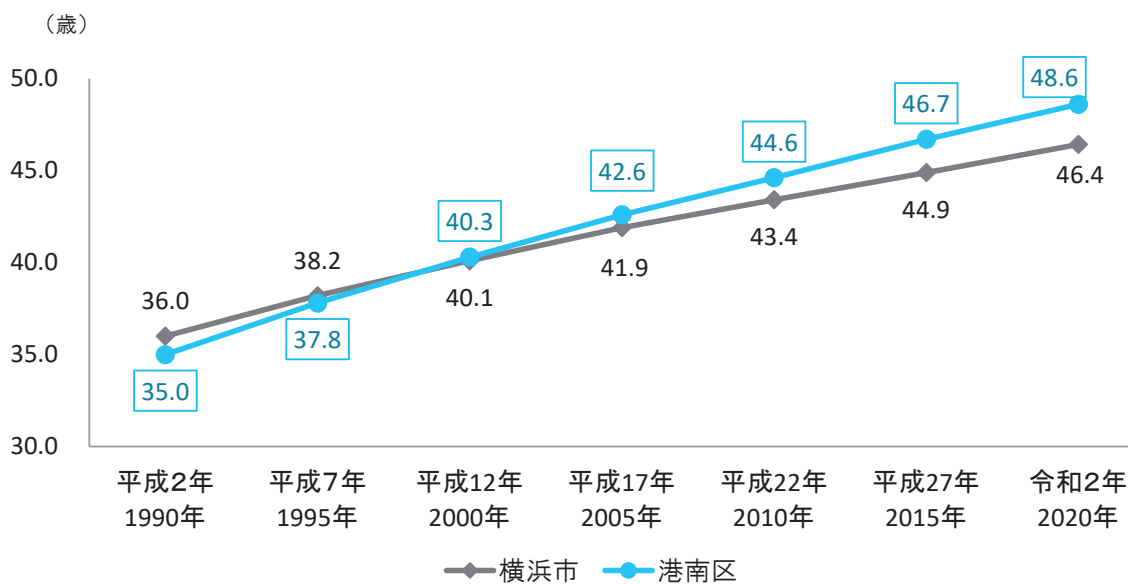
資料:政策局(各年1月1日現在)

◇港南区の年齢3区分別人口の推移と将来人口推計



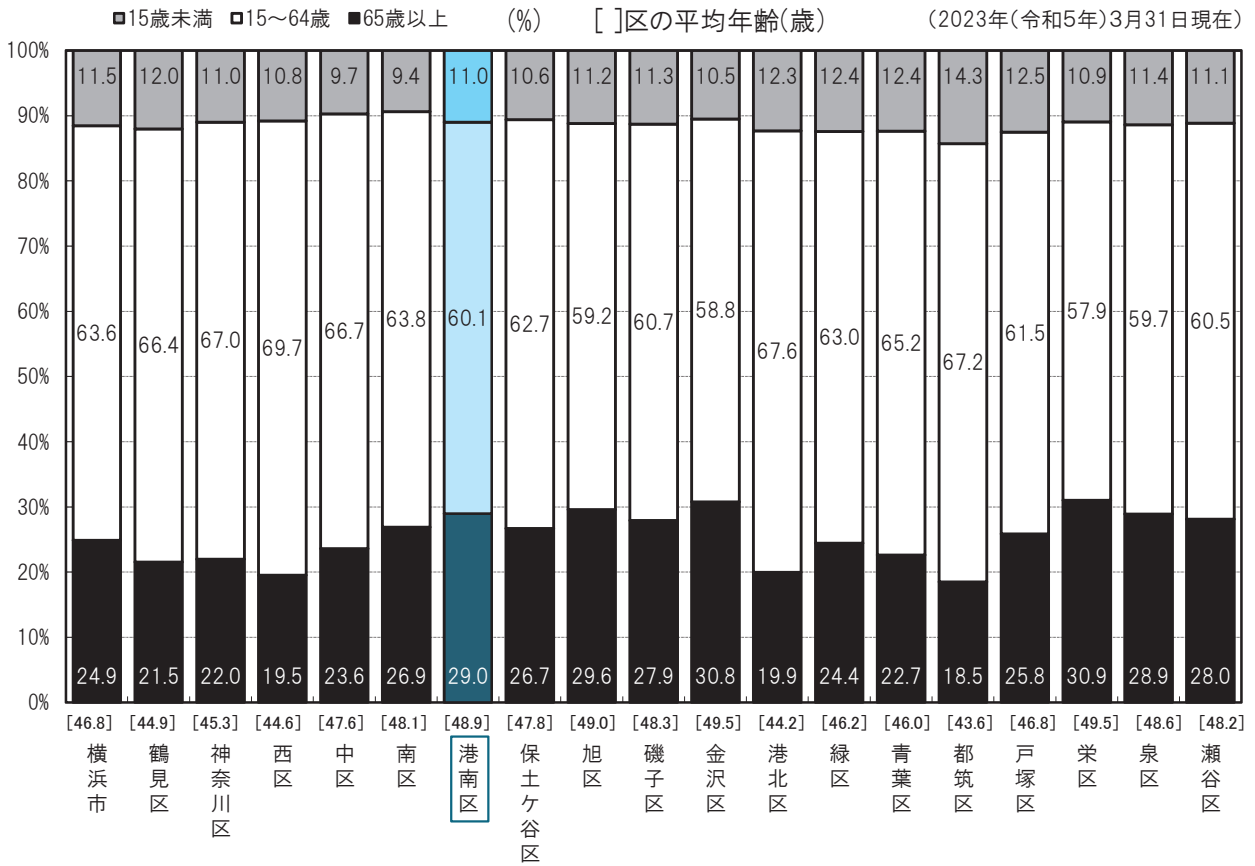
資料：総務省（1970年～2020年国勢調査）
資料：政策局（2030年は推計値、2040年以降のデータは参考値）

◇平均年齢の推移



資料：国勢調査人口（各年10月1日現在）

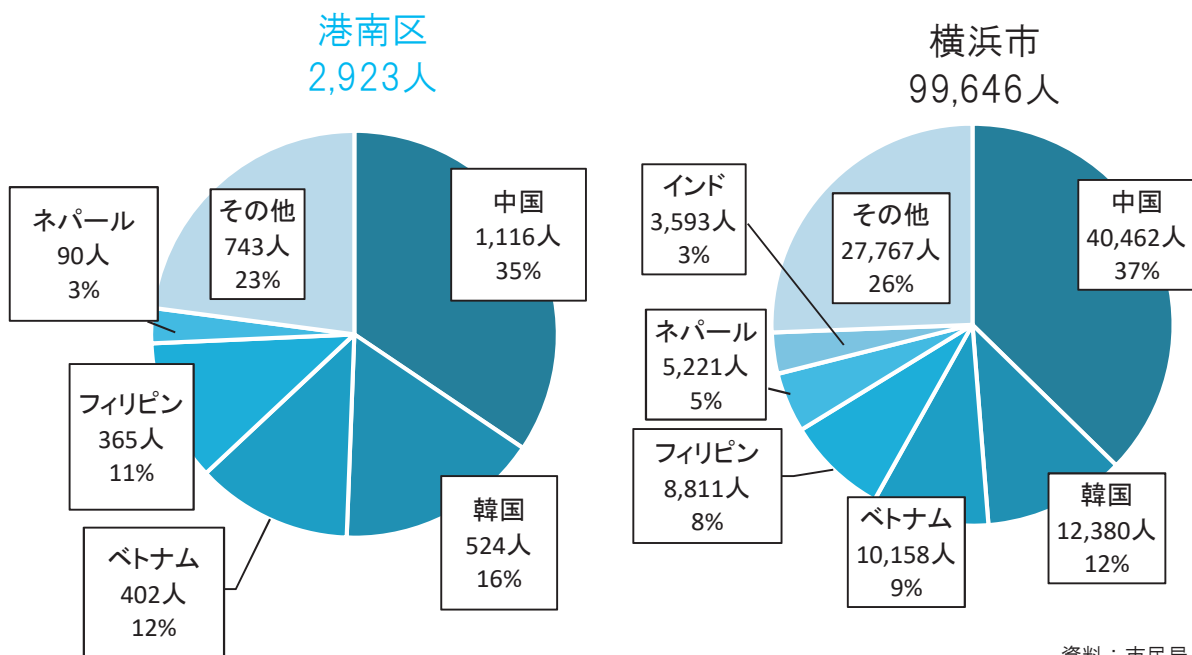
◇ 区別年齢3区分人口比率



資料: 政策局

外国人人口

◇外国人人口(2023年(令和5年)3月末現在)



資料: 市民局

人口の異動

2022年（令和4年）中の人口の異動は、5区で増加、13区で減少しました。港南区では今年度約0.42%の減少となりました。

港南区の人口の異動に関して、転入・転出による「社会動態」は、2017年以降転入数が転出数を上回り、増加していますが、出生・死亡による「自然動態」は、死亡数が出生数を上回り減少が続き、港南区の全体の人口は減少となりました。引き続き、世帯数については増加しています。

◇港南区の人口異動の推移

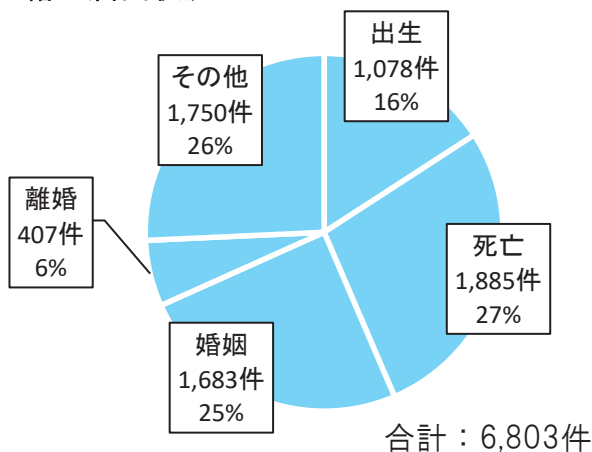
項目		2017年 (平成29年)	2018年 (平成30年)	2019年 (令和元年)	2020年 (令和2年)	2021年 (令和3年)	2022年 (令和4年)
社会動態	転入	市外	5,225	5,452	5,671	5,165	5,272
		市内	4,269	4,536	4,356	4,640	4,671
		計	9,494	9,988	10,027	9,805	9,943
	転出	市外	5,334	5,267	5,350	5,107	5,041
		市内	4,156	4,209	3,966	4,121	3,948
計		9,490	9,476	9,316	9,228	8,989	
その他の増減		30	56	1	122	33	
社会動態増減		34	568	712	699	987	
自然動態	出生	1,396	1,359	1,288	1,349	1,342	
	死亡	1,993	1,992	2,140	2,168	2,206	
	自然動態増減	△ 597	△ 633	△ 852	△ 819	△ 864	
人口増減		△ 563	△ 65	△ 140	△ 120	123	
世帯増減		561	912	955	1,527	1,008	
							424

資料：政策局

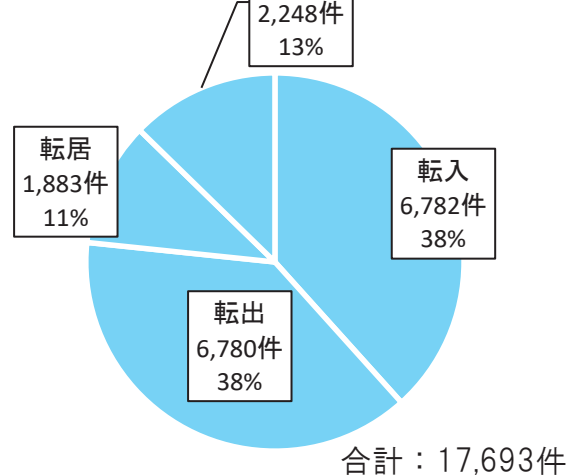
戸籍・各種届出

◇1年間の届出状況（令和4年度）

戸籍の届出状況



住民基本台帳



<本籍数> 74,888
<本籍人口> 184,265 人

資料：港南区戸籍課

町別 世帯と人口

	世帯数	人口(人)			65歳以上 人口(人)	65歳以上 人口比率 (%)	面積 (K m ²)	人口密度 (人/K m ²)
		総数	男	女				
港南区	103,305	213,757	103,736	110,021	61,895	29.0	19.86	10,762
最戸一丁目	1,755	3,351	1,624	1,727	656	19.6	0.156	21,481
最戸二丁目	1,259	2,508	1,210	1,298	513	20.5	0.148	16,946
大久保一丁目	1,359	2,336	1,131	1,205	606	25.9	0.137	17,051
大久保二丁目	2,325	4,561	2,213	2,348	937	20.5	0.241	18,925
大久保三丁目	2,034	4,564	2,250	2,314	983	21.5	0.209	21,837
港南一丁目	1,531	2,925	1,477	1,448	666	22.8	0.194	15,077
港南二丁目	1,893	4,093	1,982	2,111	905	22.1	0.240	17,054
港南三丁目	1,116	2,172	1,063	1,109	557	25.6	0.173	12,555
港南四丁目	794	1,457	828	629	302	20.7	0.184	7,918
港南五丁目	816	1,578	780	798	431	27.3	0.141	11,191
港南六丁目	1,558	3,100	1,530	1,570	830	26.8	0.199	15,578
港南中央通	743	1,409	689	720	279	19.8	0.118	11,941
日野一丁目	445	880	435	445	168	19.1	0.091	9,670
日野二丁目	1,518	3,078	1,512	1,566	827	26.9	0.289	10,651
日野三丁目	1,186	2,894	1,407	1,487	532	18.4	0.091	31,802
日野四丁目	1,132	2,375	1,177	1,198	720	30.3	0.180	13,194
日野五丁目	1,028	2,070	997	1,073	492	23.8	0.177	11,695
日野六丁目	610	1,397	738	659	85	6.1	0.154	9,071
日野七丁目	606	1,311	651	660	412	31.4	0.177	7,407
日野八丁目	1,051	2,242	1,068	1,174	707	31.5	0.168	13,345
日野九丁目	977	2,179	1,058	1,121	662	30.4	0.203	10,734
野庭町	10,287	20,355	9,573	10,782	7,834	38.5	2.097	9,707
上永谷町	54	130	63	67	30	23.1	0.292	445
下永谷一丁目	527	1,205	597	608	396	32.9	0.168	7,173
下永谷二丁目	800	1,693	800	893	515	30.4	0.137	12,358
下永谷三丁目	1,443	3,149	1,531	1,618	799	25.4	0.294	10,711
下永谷四丁目	878	1,721	808	913	733	42.6	0.202	8,520
下永谷五丁目	1,706	3,701	1,804	1,897	1,076	29.1	0.339	10,917
下永谷六丁目	605	1,372	712	660	235	17.1	0.273	5,026
上大岡東一丁目	1,969	3,965	1,950	2,015	982	24.8	0.259	15,309
上大岡東二丁目	1,885	3,445	1,781	1,664	805	23.4	0.223	15,448
上大岡東三丁目	237	506	248	258	193	38.1	0.256	1,977
上大岡西一丁目	949	1,758	777	981	496	28.2	0.123	14,293
上大岡西二丁目	828	1,359	649	710	338	24.9	0.099	13,727
上大岡西三丁目	1,418	2,683	1,333	1,350	491	18.3	0.135	19,874
笹下一丁目	1,003	1,944	961	983	632	32.5	0.152	12,789
笹下二丁目	1,235	2,431	1,218	1,213	604	24.8	0.232	10,478
笹下三丁目	1,546	3,316	1,659	1,657	818	24.7	0.258	12,853
笹下四丁目	697	1,825	923	902	297	16.3	0.136	13,419
笹下五丁目	1,447	3,024	1,519	1,505	869	28.7	0.228	13,263
笹下六丁目	1,119	2,420	1,188	1,232	631	26.1	0.214	11,308
笹下七丁目	671	1,471	705	766	436	29.6	0.108	13,620

*世帯数・人口は住民基本台帳により集計されたもので、国勢調査を基礎とした推計人口とは一致しません。

*町・丁名は現存するものだけを掲げているため、区の合計世帯数・人口と、各町・丁ごとの世帯数・人口の合計が一致しないことがあります。

(2023年(令和5年)3月31日現在)

	世帯数	人 口 (人)			65歳以上 人口(人)	65歳以上 人口比率 (%)	面積 (K m ²)	人口密度 (人/K m ²)
		総 数	男	女				
芹が谷一丁目	1,619	3,311	1,629	1,682	1,266	38.2	0.231	14,333
芹が谷二丁目	1,308	2,881	1,402	1,479	795	27.6	0.331	8,704
芹が谷三丁目	702	1,408	678	730	516	36.6	0.136	10,353
芹が谷四丁目	1,112	2,402	1,164	1,238	780	32.5	0.227	10,581
芹が谷五丁目	1,953	4,230	2,057	2,173	1,219	28.8	0.339	12,478
東永谷一丁目	873	1,885	918	967	596	31.6	0.149	12,651
東永谷二丁目	479	1,141	554	587	333	29.2	0.145	7,869
東永谷三丁目	1,524	3,337	1,623	1,714	1,033	31.0	0.208	16,043
上永谷一丁目	1,399	2,865	1,381	1,484	926	32.3	0.231	12,403
上永谷二丁目	1,211	2,302	1,095	1,207	668	29.0	0.162	14,210
上永谷三丁目	1,212	2,497	1,185	1,312	817	32.7	0.188	13,282
上永谷四丁目	968	2,077	1,011	1,066	565	27.2	0.184	11,288
上永谷五丁目	932	2,043	1,004	1,039	638	31.2	0.241	8,477
上永谷六丁目	709	1,595	786	809	444	27.8	0.130	12,269
丸山台一丁目	857	1,903	897	1,006	398	20.9	0.137	13,891
丸山台二丁目	1,190	2,461	1,182	1,279	690	28.0	0.229	10,747
丸山台三丁目	654	1,385	668	717	475	34.3	0.195	7,103
丸山台四丁目	586	1,134	557	577	370	32.6	0.134	8,463
港南台一丁目	1,374	3,087	1,533	1,554	867	28.1	0.297	10,394
港南台二丁目	2,876	4,499	2,173	2,326	1,652	36.7	0.306	14,703
港南台三丁目	947	1,926	907	1,019	524	27.2	0.288	6,688
港南台四丁目	1,520	2,946	1,366	1,580	1,207	41.0	0.413	7,133
港南台五丁目	972	2,149	1,032	1,117	717	33.4	0.293	7,334
港南台六丁目	2,151	4,380	2,058	2,322	1,514	34.6	0.426	10,282
港南台七丁目	1,289	3,029	1,437	1,592	748	24.7	0.382	7,929
港南台八丁目	1,143	2,797	1,378	1,419	645	23.1	0.393	7,117
港南台九丁目	1,514	3,494	1,714	1,780	960	27.5	0.321	10,885
日限山一丁目	1,779	4,108	1,959	2,149	1,019	24.8	0.342	12,012
日限山二丁目	436	964	466	498	327	33.9	0.108	8,926
日限山三丁目	793	1,792	879	913	677	37.8	0.179	10,011
日限山四丁目	855	1,903	904	999	778	40.9	0.232	8,203
東 芹 が 谷	1,187	2,545	1,231	1,314	853	33.5	0.162	15,710
日野南一丁目	738	1,545	752	793	495	32.0	0.138	11,196
日野南二丁目	521	1,069	533	536	339	31.7	0.094	11,372
日野南三丁目	668	1,506	706	800	336	22.3	0.116	12,983
日野南四丁目	895	2,048	993	1,055	391	19.1	0.168	12,190
日野南五丁目	809	1,676	789	887	675	40.3	0.233	7,193
日野南六丁目	756	1,635	777	858	640	39.1	0.222	7,365
日野南七丁目	368	857	403	454	355	41.4	0.137	6,255
日野中央一丁目	538	1,128	571	557	238	21.1	0.451	2,501
日野中央二丁目	1,183	2,639	1,280	1,359	682	25.8	0.441	5,984
日野中央三丁目	1,665	3,225	1,485	1,740	1,247	38.7	0.228	14,145

資料：政策局

*人口密度の算出に用いた面積は横浜市まちづくり調整局計測による数値を用いているため国土地理院の公表値を用いている国勢調査の人口密度とは一致しません。

町別 世帯類型

2015年(平成27年)から2020年(令和2年)の5年間で、港南区の世帯数は、4,502増加しています。核家族世帯は1,088減少しましたが、単独世帯は5,675増加しています。

	2015年(平成27年)国勢調査					2020年(令和2年)国勢調査				
	一般世帯総数	一般世帯		うち65歳以上世帯員のみ		一般世帯総数	一般世帯		うち65歳以上世帯員のみ	
		核家族世帯	単独世帯	夫婦のみ	単独世帯		核家族世帯	単独世帯	夫婦のみ	単独世帯
港南区	90,928	59,416	27,117	11,400	10,551	95,430	58,328	32,792	13,231	12,432
最戸一丁目	1,238	717	469	77	131	1,495	786	629	120	148
最戸二丁目	1,119	644	433	82	94	1,226	664	527	111	98
大久保一丁目	1,284	606	629	90	143	1,334	552	720	108	154
大久保二丁目	2,146	1,217	853	136	247	2,235	1,136	1,004	167	291
大久保三丁目	1,833	1,281	471	153	153	1,876	1,260	545	195	185
港南一丁目	1,397	828	511	92	130	1,498	789	649	131	157
港南二丁目	1,725	1,116	538	134	149	1,792	1,129	602	169	176
港南三丁目	963	543	372	96	133	1,059	555	444	105	144
港南四丁目	673	382	268	42	33	678	355	297	56	39
港南五丁目	714	386	301	63	94	771	402	328	79	97
港南六丁目	1,326	824	443	156	157	1,424	818	532	184	160
港南中央通	649	307	310	33	69	737	312	391	38	80
日野一丁目	309	208	76	29	24	403	215	158	36	26
日野二丁目	1,375	846	439	145	134	1,397	810	513	178	145
日野三丁目	1,080	899	158	64	51	1,095	896	172	117	62
日野四丁目	989	629	283	127	138	983	618	313	145	134
日野五丁目	893	535	309	70	122	925	531	351	77	156
日野六丁目	526	262	256	1	5	628	326	291	5	7
日野七丁目	530	372	126	62	51	586	384	170	101	52
日野八丁目	925	673	205	123	93	955	643	275	153	128
日野九丁目	825	604	155	108	63	849	601	197	147	95
野庭町	9,597	6,452	2,737	1,414	1,485	9,652	5,915	3,354	1,623	1,915
上永谷町	14	6	5	2	4	31	24	4	2	3
下永谷一丁目	447	351	64	65	29	477	369	80	94	42
下永谷二丁目	693	479	177	80	72	732	474	222	118	91
下永谷三丁目	1,286	906	312	145	110	1,315	902	349	180	117
下永谷四丁目	707	518	162	140	86	758	504	233	163	118
下永谷五丁目	1,454	1,003	367	232	172	1,546	1,008	447	241	196
下永谷六丁目	489	315	137	38	24	584	343	204	46	41
上大岡東一丁目	1,722	1,008	631	145	181	1,914	1,064	775	181	205
上大岡東二丁目	1,678	858	751	144	144	1,829	814	932	149	165
上大岡東三丁目	237	150	77	34	28	219	145	67	43	30
上大岡西一丁目	992	554	409	80	101	970	508	435	110	119
上大岡西二丁目	762	351	382	59	83	853	324	497	62	99
上大岡西三丁目	1,171	534	590	64	115	1,370	656	671	88	108
笹下一丁目	856	566	237	110	110	864	537	288	115	125
笹下二丁目	1,089	636	395	89	139	1,151	601	479	107	138
笹下三丁目	1,339	822	456	142	155	1,465	875	527	156	172
笹下四丁目	382	273	93	52	39	583	460	103	59	45
笹下五丁目	1,238	841	318	166	115	1,286	781	429	189	129
笹下六丁目	994	633	309	134	102	996	643	296	154	104
笹下七丁目	586	397	139	91	70	585	390	144	85	80

(2015年(平成27年)・2020年(令和2年)10月1日現在・単位:世帯)

	2015年(平成27年)国勢調査					2020年(令和2年)国勢調査				
	一般世帯総数	一般世帯		うち65歳以上世帯員のみ		一般世帯総数	一般世帯		うち65歳以上世帯員のみ	
		核家族世帯	単独世帯	夫婦のみ	単独世帯		核家族世帯	単独世帯	夫婦のみ	単独世帯
芹が谷一丁目	1,437	999	355	220	176	1,468	956	422	266	215
芹が谷二丁目	965	670	252	129	133	1,051	695	310	158	166
芹が谷三丁目	623	418	166	106	89	647	402	207	110	87
芹が谷四丁目	961	665	226	170	134	981	647	263	169	127
芹が谷五丁目	1,691	1,182	399	206	181	1,710	1,167	443	249	185
東永谷一丁目	806	545	209	128	117	776	510	219	121	132
東永谷二丁目	451	341	89	68	55	452	333	98	74	53
東永谷三丁目	1,312	940	283	190	147	1,381	928	381	205	193
上永谷一丁目	1,260	813	366	193	145	1,290	772	437	202	162
上永谷二丁目	1,088	642	390	114	121	1,160	579	527	142	126
上永谷三丁目	1,089	732	281	171	130	1,078	675	333	181	152
上永谷四丁目	829	579	195	98	72	835	545	240	97	108
上永谷五丁目	852	574	221	126	111	870	566	261	138	123
上永谷六丁目	590	448	103	83	44	621	457	133	100	61
丸山台一丁目	793	518	247	61	95	832	530	278	82	103
丸山台二丁目	1,064	744	273	136	93	1,127	697	375	156	125
丸山台三丁目	588	400	155	111	61	613	382	204	115	77
丸山台四丁目	533	337	181	71	41	547	311	218	94	52
港南台一丁目	1,200	860	282	174	104	1,282	893	338	214	121
港南台二丁目	2,659	1,155	1,440	238	574	2,739	1,061	1,599	307	708
港南台三丁目	858	552	275	93	92	897	530	339	109	109
港南台四丁目	1,370	952	376	263	193	1,455	877	539	301	246
港南台五丁目	924	655	225	169	126	979	683	266	191	135
港南台六丁目	1,985	1,389	528	317	279	2,064	1,295	708	359	361
港南台七丁目	1,106	802	243	146	113	1,136	821	254	172	113
港南台八丁目	947	718	178	139	75	1,029	749	217	159	88
港南台九丁目	1,389	1,088	257	156	91	1,428	1,088	309	231	120
日限山一丁目	1,462	1,076	305	223	155	1,614	1,141	384	229	160
日限山二丁目	408	308	80	72	48	413	307	92	86	52
日限山三丁目	743	576	123	191	80	751	536	183	179	113
日限山四丁目	786	604	137	222	107	780	572	156	216	116
東 芹 が 谷	1,023	781	189	143	94	1,073	769	257	196	115
日野南一丁目	632	414	177	97	79	665	394	231	97	90
日野南二丁目	472	323	122	63	66	475	284	164	63	73
日野南三丁目	452	305	127	61	53	527	370	139	72	54
日野南四丁目	615	434	156	58	42	739	528	178	85	53
日野南五丁目	706	528	147	187	94	711	485	194	171	111
日野南六丁目	701	513	159	200	93	700	471	193	181	103
日野南七丁目	346	276	52	98	49	342	251	81	99	66
日野中央一丁目	414	277	103	38	35	454	267	162	49	50
日野中央二丁目	1,011	742	210	112	75	1,051	711	282	143	109
日野中央三丁目	1,535	1,009	482	250	311	1,561	974	534	276	343

資料:総務省「平成27年国勢調査 小地域集計結果」「令和2年国勢調査 小地域集計結果」

昼夜間人口・流出入人口

港南区の昼夜間人口比率から、区内に居住し、区外及び市外に通勤・通学している人が多いことが分かります。

◇昼夜間人口

(各年10月1日現在)

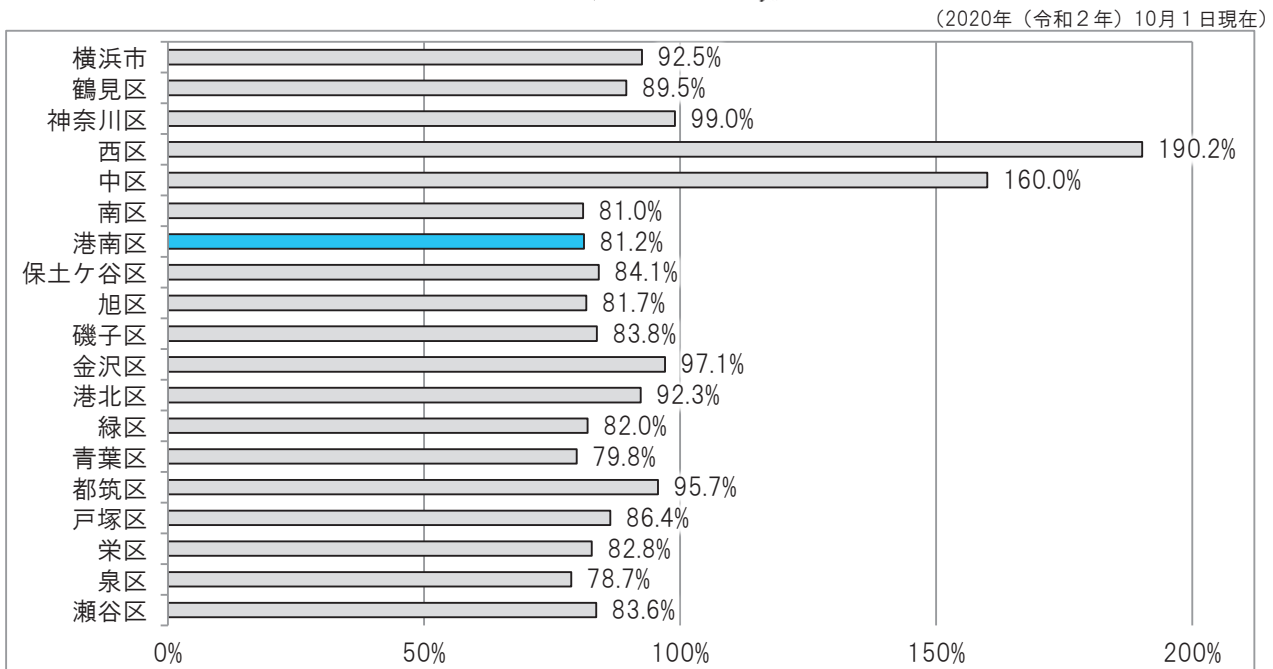
(単位：人)	2015年(平成27年)		2020年(令和2年)		
	港南区	横浜市	港南区	横浜市	
常住人口(A)(夜間人口)	215,736	3,724,844	215,248	3,777,491	
流入人口* ¹	30,636	418,231	29,419	411,548	*1 区(市)外に常住し、区(市)内に通勤・通学する者の人口
通勤者	27,303	360,190	26,422	360,553	
通学者	3,333	58,041	2,997	50,995	
流出人口* ²	73,923	727,015	69,805	693,064	*2 区(市)内に常住し、区(市)外へ通勤・通学する者の人口
通勤者	64,401	637,479	62,228	621,081	
通学者	9,522	89,536	7,577	71,983	
昼間人口(B)* ³	172,449	3,416,060	174,862	3,495,975	*3 常住人口(夜間人口)ー流出人口＋流入人口
昼夜間人口比率(B/A×100)	79.9%	91.7%	81.2%	92.5%	

資料：総務省「平成27年国勢調査」「令和2年国勢調査」

昼夜間人口比率とは？

夜間人口100人当たりの昼間人口の割合です。昼夜間人口比率が100を超える場合は、流出人口よりも流入人口が多く、昼間その地域に通勤・通学等により人が集まることを示します。昼夜間人口比率が100に満たない場合は、通勤・通学のために人が出かけていく人の割合が多いことを示します。

◇区別昼夜間人口比率



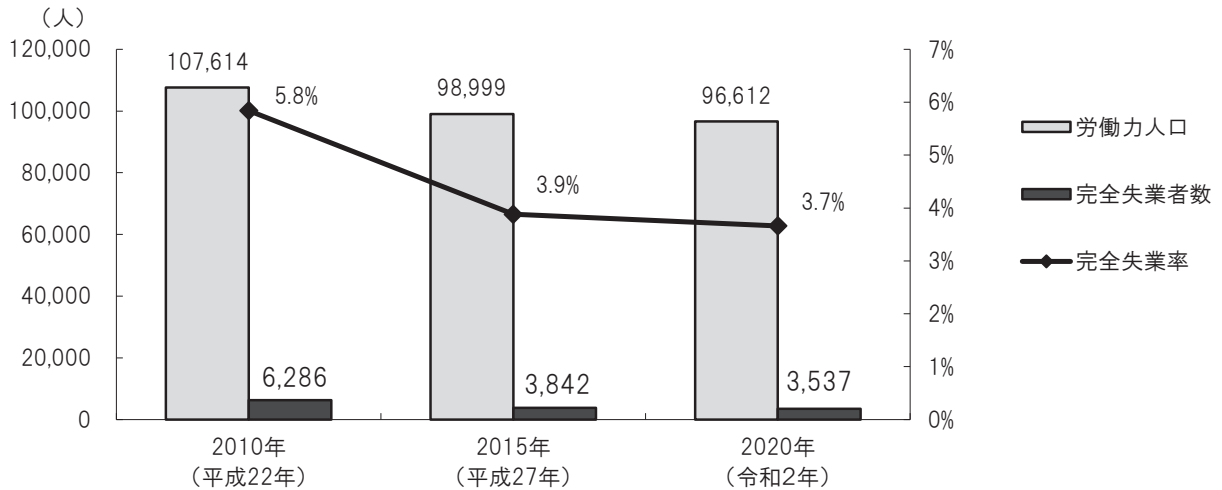
資料：総務省「令和2年国勢調査」

労働力人口

完全失業者数は、横浜市全体及び港南区において減少しています。

2020年(令和2年)の国勢調査の結果から、15歳以上の労働力人口(就業者及び完全失業者)は、2015年(平成27年)に比べ横浜市全体では、12,094人増加している一方、港南区では減少の傾向にあります。なお、完全失業者数は横浜市全体及び港南区において、減少しています。

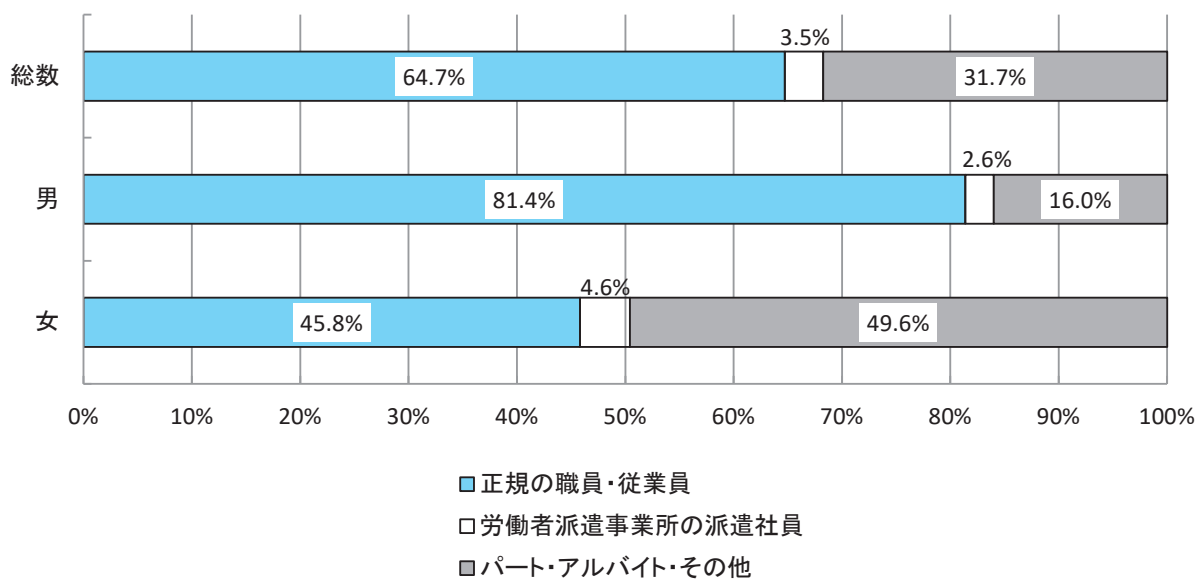
◇労働力人口



資料:総務省「平成22年国勢調査」「平成27年国勢調査」「令和2年国勢調査」

◇非正規雇用者の割合

従業上の地位	総数(人)	男(人)	女(人)
雇用者(役員を除く)	79,920	42,494	37,426
正規の職員・従業員	51,731	34,586	17,145
非正規雇用者			
労働者派遣事業所の派遣社員	2,834	1,109	1,725
パート・アルバイト・その他	25,355	6,799	18,556



資料:総務省「令和2年国勢調査」

自治会町内会 及び各種団体

区内の自治会町内会加入率は71.6%です。

地域のつながり作りや見守り、防災や防犯、環境美化等の様々な地域活動を行っている自治会町内会と協働して、ふるさと港南のまちづくりを進めています。

◇連合別自治会町内会数及び加入世帯数

(2023年(令和5年)4月1日現在)

連 合 町 内 会 名	自治会町内会数 (団体)	加入世帯数 (世帯)
上大岡連合町内会	5	4,403
大久保最戸連合町内会	5	5,630
笹下連合町内会	12	6,677
日下連合町内会	8	4,028
日野連合町内会	6	3,690
日野第一連合町内会	10	3,877
港南台連合自治会	18	6,752
永野連合町内会	11	7,750
野庭団地連合自治会	10	2,092
野庭住宅連合自治会	4	2,250
下永谷連合町内会	10	4,038
永谷連合町内会	8	5,102
芹が谷連合自治会	6	2,046
ひぎり連合自治会	5	2,576
日野南連合自治会	3	1,452
小 計	121	62,363
連 合 未 加 入	47	7,306
合 計	168	69,669

◇住民組織

(2023年(令和5年)4月1日現在)

地区連合町内会	15 団体
単位自治会町内会	168
区内世帯数	97,266 世帯
単位自治会町内会 加入世帯数	69,669 世帯
加 入 率	71.6 %

資料：港南区地域振興課

資料：港南区地域振興課

自治会町内会とは？

自治会町内会は、一定の区域に住んでいる人が、豊かで住みやすいまちづくりを目指して自主的に運営している団体です。

地域には、空き巣や子どもを狙った犯罪への対策、防災・減災、ごみの減量やリサイクルの推進など、様々な課題があります。

区内168の自治会町内会では、それぞれの地域特性に合わせた活動を通じて、身近な地域の課題を解決したり、住民相互の交流や親睦を図ったりすることで、皆さんの住みやすい暮らしを支えています。

◇自治会町内会の主な活動内容

安全・安心なまちづくり …… 防犯パトロールの実施など
 災害に強いまちづくり …… 防災訓練の実施など
 きれいなまちづくり …… 公園など地域の施設の清掃など
 楽しい行事やイベント開催 …… 盆踊り・夏祭り・運動会など
 身近な情報提供 …… 地域情報の回覧やポスターの掲示など

◇港南区で委嘱している各種委員

(2023年(令和5年)4月1日現在)

名 称	人 数(人)
明るい選挙推進委員・推進員	44
環境事業推進委員	178
スポーツ推進委員	147
消費生活推進員	100
青少年指導員	123
保健活動推進員	155

(2023年(令和5年)12月1日現在)

名 称	人 数(人)
民生委員・児童委員	266

市民意識調査

市・区ともに災害対策、高齢者福祉及び地域医療への要望が高まっています。

◇市民意識調査 市政への要望

	港 南 区 (令 和 4 年 度)		横 浜 市 (令 和 5 年 度)
第 1 位	高 齢 者 福 祉	第 1 位	地 震 や 台 風 な の 災 害 対 策
第 2 位	病 院 や 救 急 医 療 な ど 地 域 医 療	第 2 位	防 犯 対 策
第 3 位	地 震 や 台 風 な の 災 害 対 策	第 3 位	病 院 や 救 急 医 療 な ど 地 域 医 療
第 4 位	防 犯 対 策	第 4 位	高 齢 者 福 祉
	高 齢 者 や 障 害 者 が 移 動 し や す い 街 づ り	第 5 位	通 勤 ・ 通 学 ・ 買 い 物 道 路 や 歩 道 の 整 備

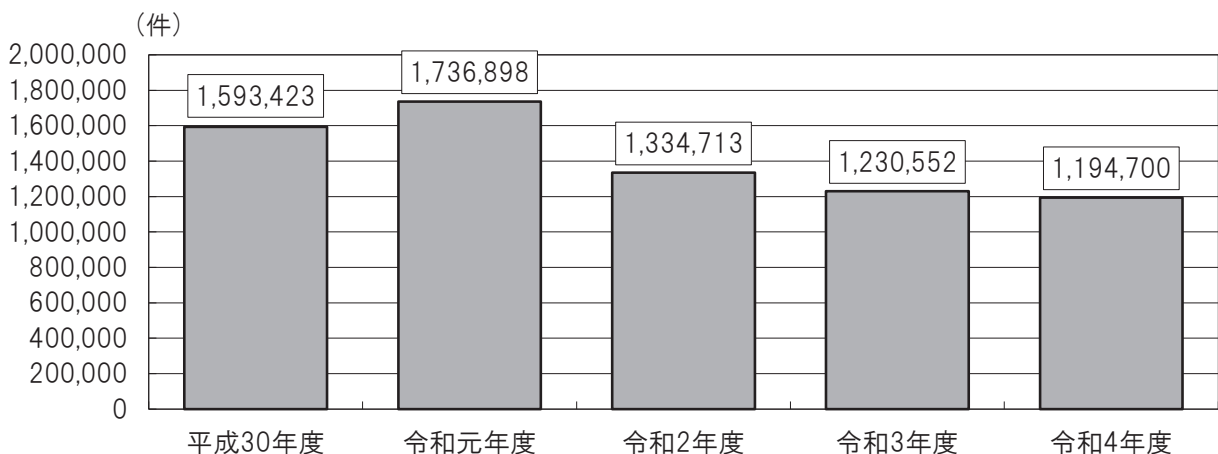
資料：政策局「令和4・5年度横浜市民意識調査」

広報

港南区のWebサイトは、区の情報などいろいろ掲載していますので、ぜひご覧ください。

- 広報よこはま港南区版の発行……………毎月1回発行 発行部数：92,300部
- 港南区Webサイトの管理・運営…………… Webサイト上でさまざまな区の情報を発信
各種手続の案内やイベント情報などを掲載
港南区Webサイト URL：<https://www.city.yokohama.lg.jp/konan/>

◇港南区Webサイトのセッション数推移



資料：港南区区政推進課

- * 件数＝総セッション数
- * セッション数＝ユーザーがサイトを訪問した回数
- * 令和2年1月にアクセス解析システムを変更

広聴

提案・要望件数が1番多いのは、交通・道路です。

市政・区政に関する区民の提案・要望、相談などを受けています。また、専門的な内容に関するものは、特別相談として日を定めて各種の専門相談員により実施しています。

◇港南区で受け付けた提案・要望等

(2023年(令和5年)3月31日現在・単位:件)

		4月～6月	7月～9月	10月～12月	1月～3月	計	主な提案・要望内容
港南区		117	265	87	110	579	
政策別	子育て	7	12	1	9	29	保育園、子育て支援
	教育	10	16	4	12	42	教育内容、学校施設
	福祉	-	33	13	11	57	高齢者福祉、生活保護・援護対策
	保健・衛生・医療	14	10	11	10	45	感染症・難病対策、健康づくり
	ごみ・リサイクル	1	6	3	6	16	ごみ収集、まちの美化
	公害・環境保全・緑	7	5	2	1	15	騒音振動、環境保全対策
	戸籍・税金・保険年金	3	6	1	6	16	税金、保険・年金
	市民利用施設	14	27	11	7	59	公園、市・区庁舎
	文化・スポーツ	2	2	-	1	5	文化財・資料
	市民活動	1	3	1	-	5	市民活動・生涯学習
	人権・男女共同参画	4	1	-	-	5	人権
	防犯・防災・消防	3	7	-	1	11	防災施設・設備、地域防災拠点・避難場所
	観光・シティセールス	-	-	-	-	-	
	経済・産業	-	2	2	2	6	産業振興、労働・雇用
	都市整備・開発と住宅	-	8	3	1	12	公的住宅、住宅相談・助成
	交通・道路	30	102	22	21	175	道路、鉄道、バス
	上下水道	-	1	1	1	3	水道料金
	港湾・河川	-	4	-	-	4	河川管理、河川改修
	都市経営・運営	2	3	-	2	7	行政改革・組織、国際平和・安全保障
	広報・広聴・市民相談・情報公開	3	3	2	1	9	広聴・広報・市民相談
職員(教職員を除く)	11	7	6	14	38	市民対応へのお礼・苦情	
議会	-	-	-	-	-		
選挙	1	1	-	-	2		
その他	4	6	4	4	18	事業者へのご意見等	

資料: 港南区区政推進課

◇特別相談の件数

(令和4年度・単位:件 構成比のみ%)

		件数	構成比	対前年度増減件数
法律相談	相続	99	22.9	△4
	親族	83	19.2	12
	不動産	24	5.5	1
	相続隣	36	8.3	△2
	金銭	28	6.5	△15
	その他	84	19.4	10
小計		354	81.8	2
交通事故		6	1.4	△2
その他		73	16.9	9
合計		433	100.0	9

資料: 港南区区政推進課

ごみ・資源

2022年度に、港南区の家庭から出た
ごみと資源の総量は年間45,037トンです。



へら星人ミーオ

『ヨコハマ3R夢プラン』

2010年度から始まった『ヨコハマ3R夢プラン(横浜市一般廃棄物処理基本計画)』では、総排出量(ごみと資源の総量)を2025年度までに10%以上削減(2009年度比)することを目標としています。

ごみ量を減らすためには、市民・事業者の皆様が循環型社会について考え、自主的で自分らしい行動に移してもらうための取組が重要です。ライフスタイルやビジネススタイルにおける、その人らしい3R行動(リデュース・リユース・リサイクル)を大切にしながら、「横浜らしい循環型社会」に向けて、多分野連携などにより取組を進めています。

また、複数の課題を同時解決していくことも重要であることから、「SDGs」のアプローチを取り入れ、環境負荷の低減や環境行政としての循環にとどまらず、福祉とつながる取組や市民ニーズを踏まえたきめ細かな取組、経済活性化につながる取組などを進めていきます。

◇家庭からのごみと資源の総排出量の推移

家庭からのごみと資源の総排出量とは、燃やすごみ、燃えないごみ、蛍光灯、電球、スプレー缶、乾電池、プラスチック製容器包装、缶、びん、ペットボトル、小さな金属類、古紙、古布、選別可燃残さの全てを足したものです(資源集団回収も含まれます。)

	2009年度 (基準年度)	2018年度	2019年度	2020年度	2021年度	2022年度
横浜市 (t)	906,599	811,312	817,033	835,800	807,453	784,028
横浜市1人1日あたり(g)	677	594	595	609	586	570
港南区 (t)	54,949	46,919	47,356	48,108	46,399	45,037
港南区1人1日あたり(g)	679	601	605	617	591	575
港南区削減率(2009年度比)		△14.6%	△13.8%	△12.4%	△15.6%	△18.0%

資料:資源循環局

◇資源集団回収量の推移

※ 2014年4月から全て資源集団回収となりました。
横浜市による委託回収ではありません。

資源集団回収とは、自治会町内会等の地域団体(登録団体)と登録業者が実施する資源物(紙類・布類・金属類・びん類)の回収です。回収は、登録団体と登録業者の契約に基づいて実施されます。回収量に応じて、横浜市から奨励金が交付されます。回収日や回収場所等、実施の詳細は登録団体と登録業者で取り決めます。

	2009年度 (基準年度)	2018年度	2019年度	2020年度	2021年度	2022年度
横浜市 (t)	180,771	157,458	152,377	149,022	142,784	136,438
港南区 (t)	11,455	9,403	9,043	8,699	8,364	7,889
港南区削減率(2009年度比)		△17.9%	△21.1%	△24.1%	△27.0%	△31.1%

*古紙、布類、金属類、ガラスびんの回収量計です。

資料:資源循環局

「ヨコハマ3R夢！」
マスコット イーオ



住宅

◇横浜市の住宅に住む一般世帯数・住宅の建て方

(各10月1日現在)

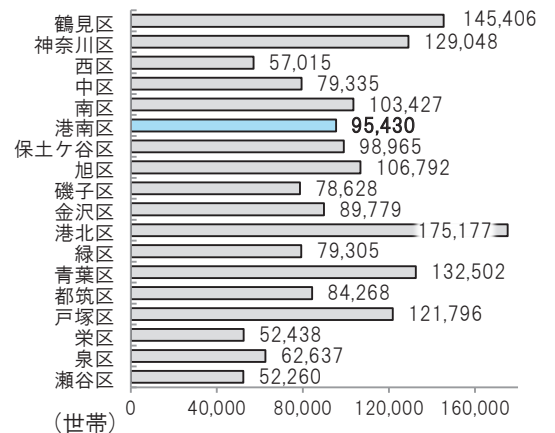
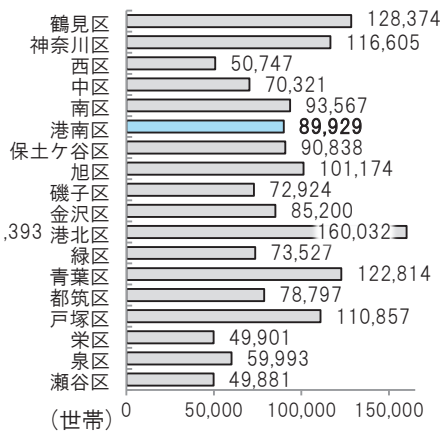
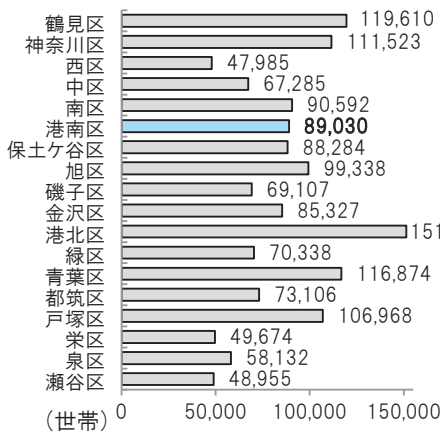
	住宅に住む一般世帯数(世帯)	内訳(世帯)〈下段は割合(%)〉					住宅の建て方(世帯)	
		持ち家	公的借家	民営借家	給与住宅	間借り	一戸建て	共同住宅
平成22年国勢調査	1,543,521	907,141	101,205	461,968	50,920	22,287	613,499	926,880
		58.8	6.6	29.9	3.3	1.4		
平成27年国勢調査	1,605,481	970,366	94,509	482,878	43,227	14,501	630,975	971,904
		60.4	5.9	30.1	2.7	0.9		
令和2年国勢調査	1,723,305	1,010,648	89,185	549,976	51,663	21,833	656,744	1,064,905
		58.6	5.2	31.9	3.0	1.3		

◇区別住宅に住む一般世帯数

2010年(平成22年)国勢調査

2015年(平成27年)国勢調査

2020年(令和2年)国勢調査

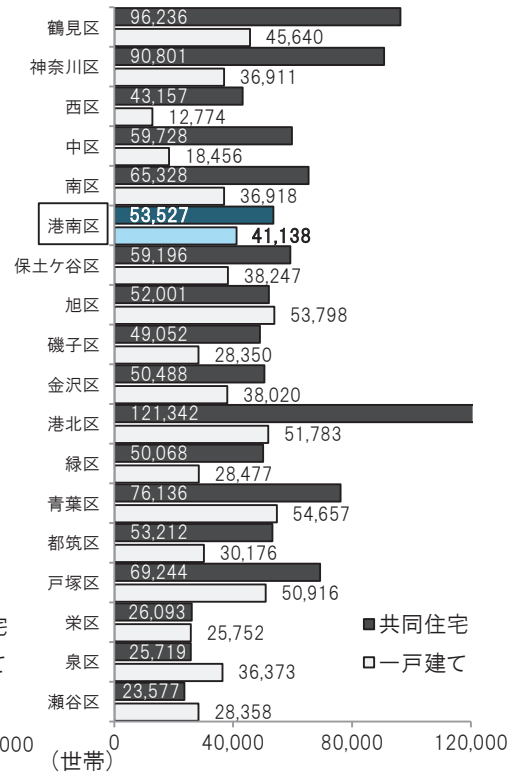
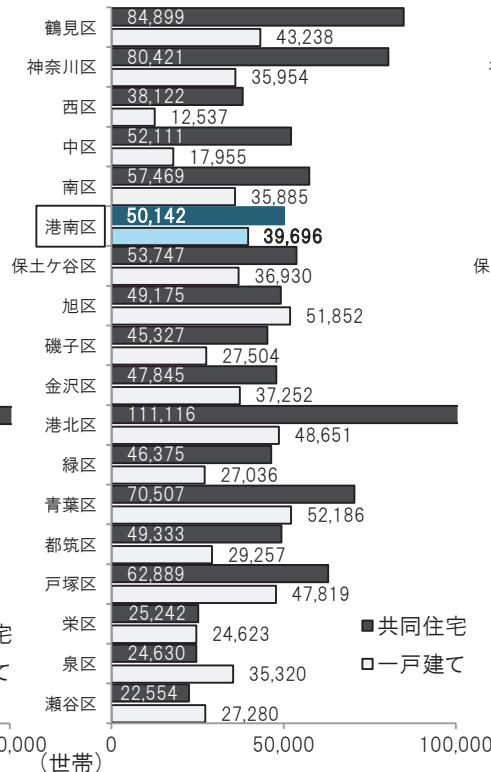
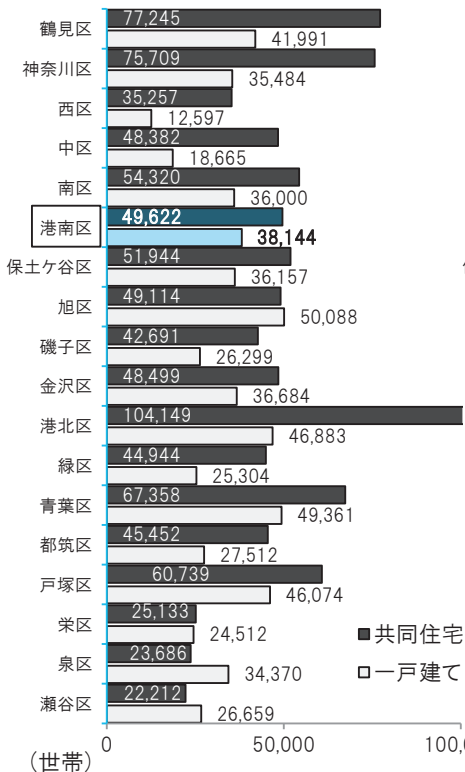


◇区別住宅の建て方

2010年(平成22年)国勢調査

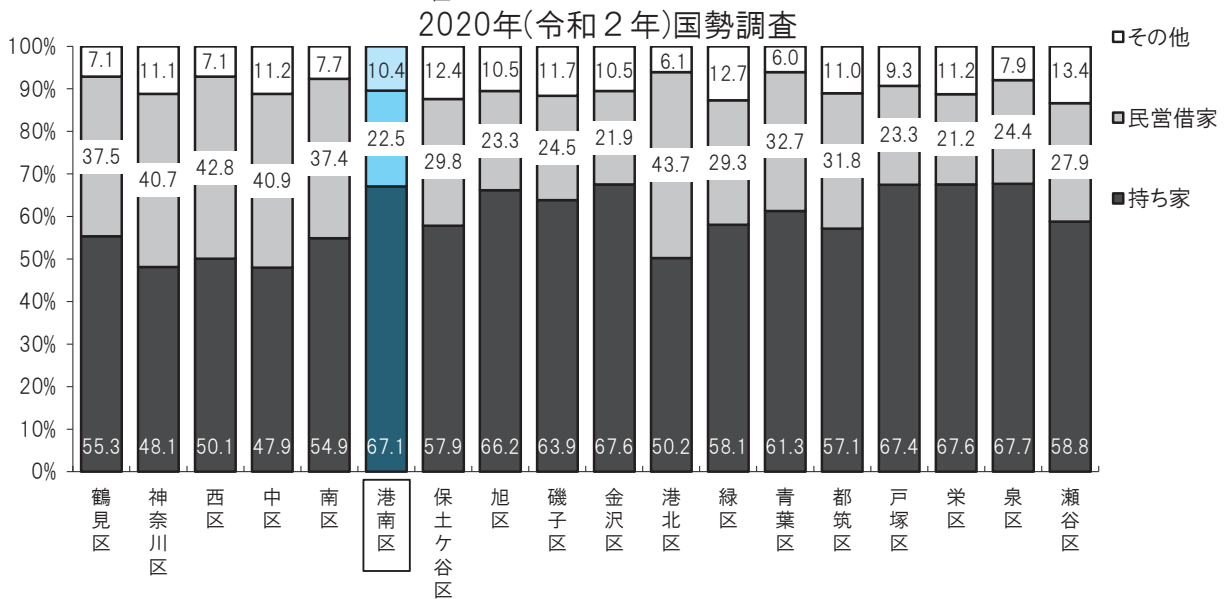
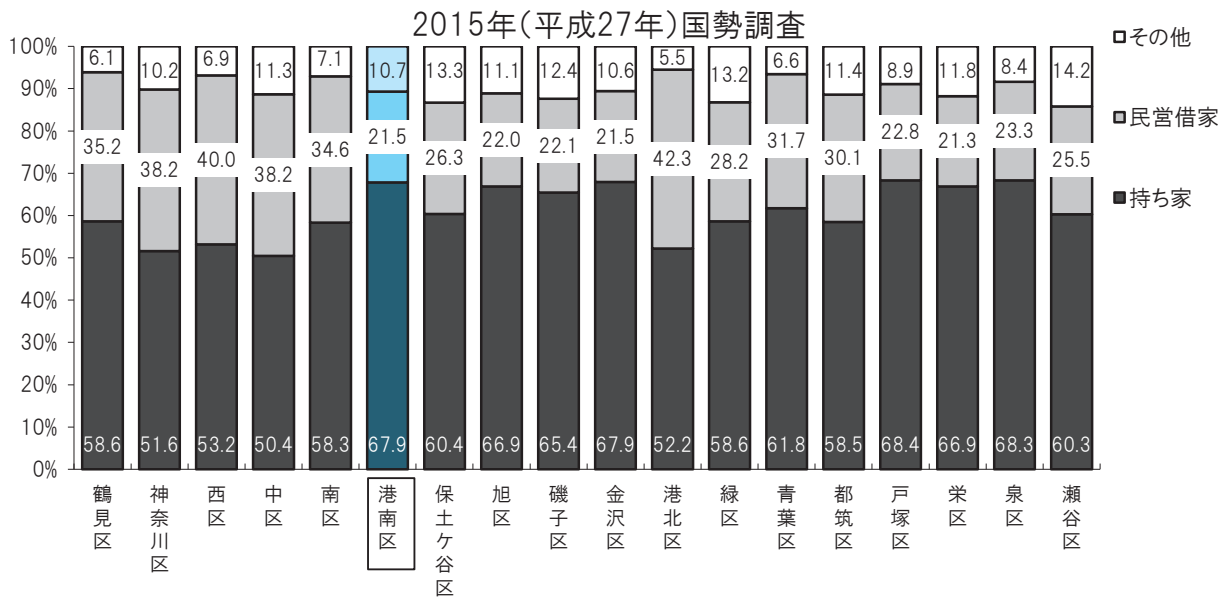
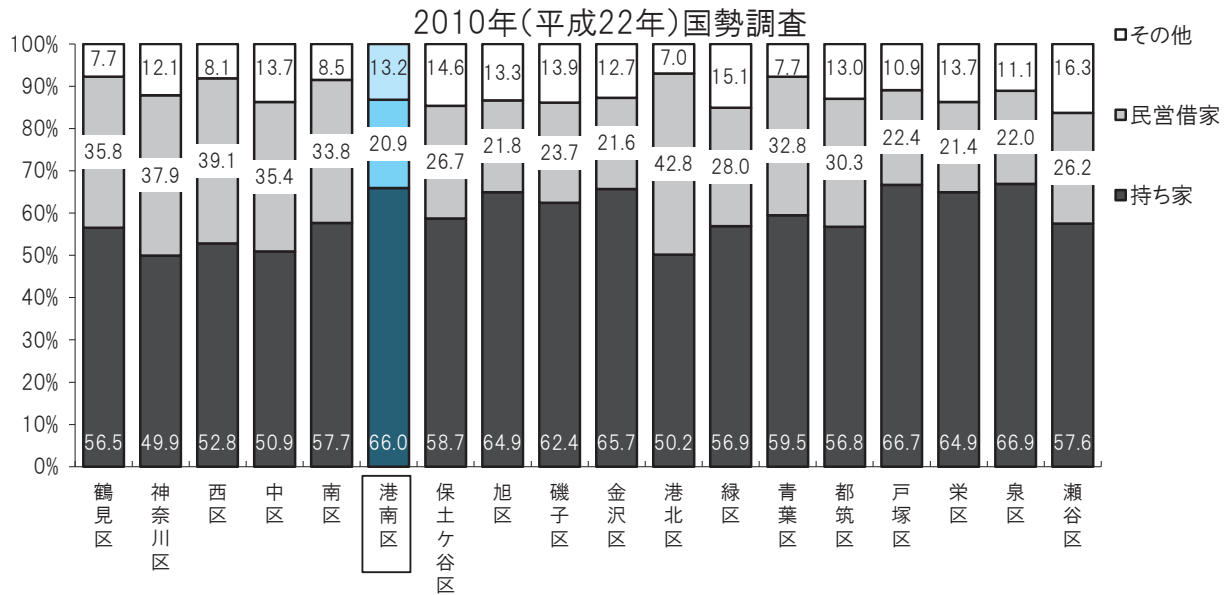
2015年(平成27年)国勢調査

2020年(令和2年)国勢調査



*公的借家は、公営・都市機構・公社の借家 *一戸建てには、長屋建て(テラスハウス)を含み、不詳含まず

◇区別住宅に住む一般世帯数の割合



資料:総務省統計局「平成22年国勢調査」「平成27年国勢調査」「令和2年国勢調査」

町別 住居の状況

地域ごとの住宅の特徴がよくわかります。

	住宅に住む一般世帯数 (世帯)	内訳(世帯)					住宅の建て方(世帯)	
		持ち家	公的借家	民営借家	給与住宅	間借り	一戸建て	共同住宅
港南区	94,710 (89,929)	63,521 (61,024)	6,135 (6,406)	21,340 (19,308)	2,551 (2,423)	1,163 (768)	40,406 (39,183)	53,100 (49,892)
最戸一丁目	1,478 (1,223)	767 (724)	- (0)	629 (444)	68 (45)	14 (10)	193 (212)	1,269 (998)
最戸二丁目	1,224 (1,109)	674 (661)	33 (34)	479 (369)	30 (32)	8 (13)	350 (361)	866 (732)
大久保一丁目	1,326 (1,270)	507 (528)	13 (9)	723 (677)	64 (48)	19 (8)	299 (318)	1,006 (940)
大久保二丁目	2,227 (2,133)	1,203 (1,202)	- (0)	925 (859)	79 (51)	20 (21)	586 (612)	1,620 (1,492)
大久保三丁目	1,867 (1,825)	1,509 (1,479)	- (14)	324 (307)	13 (9)	21 (16)	803 (795)	1,043 (1,014)
港南一丁目	1,496 (1,395)	872 (871)	26 (28)	540 (458)	46 (31)	12 (7)	528 (524)	956 (861)
港南二丁目	1,779 (1,699)	1,211 (1,181)	- (0)	507 (469)	41 (32)	20 (17)	619 (615)	1,140 (1,066)
港南三丁目	1,048 (956)	581 (546)	6 (0)	434 (384)	13 (13)	14 (13)	558 (537)	476 (405)
港南四丁目	652 (663)	292 (281)	- (0)	124 (122)	226 (258)	10 (2)	166 (156)	475 (505)
港南五丁目	768 (710)	460 (444)	- (0)	293 (255)	6 (4)	9 (7)	389 (362)	369 (339)
港南六丁目	1,409 (1,305)	930 (915)	- (22)	444 (350)	17 (9)	18 (9)	839 (829)	552 (466)
港南中央通	731 (647)	401 (351)	- (0)	296 (260)	25 (17)	9 (19)	183 (153)	537 (473)
日野一丁目	396 (301)	194 (184)	- (0)	176 (104)	18 (8)	8 (5)	179 (164)	208 (132)
日野二丁目	1,382 (1,365)	896 (884)	- (0)	428 (439)	34 (34)	24 (8)	834 (819)	523 (534)
日野三丁目	1,092 (1,077)	1,037 (1,030)	- (0)	46 (45)	7 (2)	2 (0)	64 (65)	1,026 (1,012)
日野四丁目	979 (982)	755 (774)	- (0)	190 (190)	17 (1)	17 (17)	729 (755)	232 (208)
日野五丁目	912 (864)	406 (409)	54 (51)	385 (344)	52 (48)	15 (12)	280 (280)	617 (571)
日野六丁目	619 (515)	198 (39)	- (0)	36 (34)	370 (442)	15 (0)	202 (43)	401 (472)
日野七丁目	538 (497)	457 (427)	- (0)	71 (59)	3 (2)	7 (9)	349 (329)	182 (159)
日野八丁目	942 (916)	745 (732)	- (0)	167 (159)	14 (17)	16 (8)	394 (377)	532 (528)
日野九丁目	845 (820)	684 (654)	- (0)	142 (156)	8 (4)	11 (6)	596 (577)	238 (234)
野庭町	9,523 (9,421)	5,365 (5,230)	2,953 (3,098)	1,078 (972)	64 (76)	63 (45)	1,466 (1,376)	7,990 (7,997)
上永谷町	31 (14)	31 (12)	- (0)	- (1)	- (0)	- (1)	31 (13)	- (0)
下永谷一丁目	477 (445)	435 (408)	- (0)	36 (33)	1 (0)	5 (4)	438 (401)	34 (40)
下永谷二丁目	731 (689)	550 (532)	- (0)	160 (148)	6 (3)	15 (6)	264 (258)	452 (424)
下永谷三丁目	1,314 (1,281)	940 (911)	- (9)	337 (324)	22 (23)	15 (14)	736 (750)	562 (517)
下永谷四丁目	755 (701)	611 (602)	28 (29)	98 (60)	5 (6)	13 (4)	122 (109)	620 (588)
下永谷五丁目	1,537 (1,444)	1,263 (1,201)	- (0)	235 (223)	12 (8)	27 (12)	1,151 (1,094)	359 (338)
下永谷六丁目	583 (488)	321 (295)	- (0)	250 (185)	5 (3)	7 (5)	242 (222)	334 (261)
上大岡東一丁目	1,907 (1,711)	1,220 (1,131)	- (0)	601 (526)	44 (37)	42 (17)	597 (632)	1,268 (1,059)
上大岡東二丁目	1,819 (1,666)	926 (889)	- (0)	829 (740)	38 (21)	26 (16)	849 (861)	942 (788)
上大岡東三丁目	219 (217)	186 (183)	- (0)	29 (28)	2 (5)	2 (1)	192 (187)	24 (29)
上大岡西一丁目	966 (989)	771 (794)	- (0)	173 (172)	11 (15)	11 (8)	20 (24)	933 (954)
上大岡西二丁目	846 (746)	416 (403)	- (0)	385 (305)	37 (26)	8 (12)	114 (127)	723 (604)
上大岡西三丁目	1,316 (1,070)	763 (591)	- (0)	422 (381)	115 (86)	16 (12)	296 (294)	1,003 (764)
笹下一丁目	857 (848)	684 (675)	- (0)	162 (159)	5 (8)	6 (6)	195 (195)	656 (647)
笹下二丁目	1,142 (1,083)	633 (648)	- (0)	474 (408)	14 (14)	21 (13)	612 (629)	508 (440)
笹下三丁目	1,419 (1,288)	1,018 (875)	- (0)	355 (355)	31 (44)	15 (14)	808 (763)	595 (511)
笹下四丁目	581 (379)	510 (302)	- (0)	60 (70)	2 (1)	9 (6)	381 (179)	191 (194)
笹下五丁目	1,279 (1,233)	970 (946)	- (0)	268 (272)	29 (8)	12 (7)	714 (724)	552 (501)
笹下六丁目	995 (992)	632 (628)	- (0)	336 (340)	13 (14)	14 (10)	614 (611)	367 (369)
笹下七丁目	581 (575)	489 (464)	- (0)	77 (101)	5 (4)	10 (6)	478 (468)	93 (100)

* 公的借家は、公営・都市機構・公社の借家

* 一戸建てには、長屋建て(テラスハウス)を含み、不詳含まず

(2020年(令和2年)10月1日現在・○)は2015年(平成27年)10月1日現在)

	住宅に住む一般世帯数 (世帯)	内訳(世帯)					住宅の建て方(世帯)	
		持ち家	公的借家	民営借家	給与住宅	間借り	一戸建て	共同住宅
芹が谷一丁目	1,458 (1,421)	1,310 (1,266)	- (0)	112 (137)	5 (7)	31 (11)	875 (857)	552 (553)
芹が谷二丁目	1,046 (954)	940 (854)	- (0)	91 (83)	6 (7)	9 (10)	418 (344)	617 (599)
芹が谷三丁目	643 (617)	484 (475)	- (0)	141 (132)	5 (0)	13 (10)	486 (455)	144 (152)
芹が谷四丁目	978 (953)	792 (795)	- (0)	151 (138)	8 (10)	27 (10)	810 (808)	141 (134)
芹が谷五丁目	1,703 (1,685)	1,391 (1,374)	- (0)	272 (266)	12 (25)	28 (20)	1,281 (1,270)	393 (391)
東永谷一丁目	774 (801)	689 (691)	- (0)	75 (96)	4 (5)	6 (9)	675 (688)	93 (104)
東永谷二丁目	451 (449)	405 (401)	- (0)	37 (41)	1 (1)	8 (6)	347 (342)	96 (100)
東永谷三丁目	1,376 (1,306)	1,204 (1,149)	- (0)	144 (144)	7 (5)	21 (8)	1,001 (955)	354 (343)
上永谷一丁目	1,286 (1,252)	943 (933)	- (0)	297 (286)	29 (23)	17 (10)	854 (841)	415 (400)
上永谷二丁目	1,151 (1,080)	654 (670)	- (0)	463 (371)	16 (25)	18 (14)	417 (421)	716 (643)
上永谷三丁目	1,074 (1,086)	879 (865)	- (0)	178 (207)	- (4)	17 (10)	813 (817)	244 (258)
上永谷四丁目	834 (822)	644 (618)	- (0)	179 (188)	5 (11)	6 (5)	444 (435)	383 (382)
上永谷五丁目	865 (849)	616 (612)	33 (36)	191 (186)	7 (8)	18 (7)	552 (552)	295 (289)
上永谷六丁目	621 (585)	489 (452)	- (11)	109 (105)	12 (12)	11 (5)	440 (399)	169 (181)
丸山台一丁目	832 (789)	488 (486)	- (24)	311 (242)	24 (30)	9 (7)	35 (33)	788 (749)
丸山台二丁目	1,118 (1,059)	637 (615)	- (0)	409 (382)	55 (55)	17 (7)	486 (475)	615 (577)
丸山台三丁目	611 (586)	404 (392)	- (0)	185 (181)	12 (9)	10 (4)	431 (413)	170 (169)
丸山台四丁目	546 (474)	330 (335)	- (0)	132 (110)	80 (26)	4 (3)	192 (197)	350 (274)
港南台一丁目	1,281 (1,194)	879 (827)	- (0)	362 (329)	25 (27)	15 (11)	667 (645)	598 (536)
港南台二丁目	2,713 (2,651)	195 (181)	2,190 (2,223)	242 (204)	82 (40)	4 (3)	211 (213)	2,498 (2,435)
港南台三丁目	894 (851)	526 (514)	- (0)	341 (303)	23 (28)	4 (6)	163 (160)	727 (682)
港南台四丁目	1,441 (1,359)	1,102 (1,087)	- (0)	281 (237)	48 (22)	10 (13)	274 (246)	1,157 (1,099)
港南台五丁目	976 (915)	758 (749)	- (7)	190 (145)	19 (10)	9 (4)	246 (229)	721 (682)
港南台六丁目	2,051 (1,971)	1,685 (1,626)	- (16)	312 (260)	37 (49)	17 (20)	424 (412)	1,609 (1,537)
港南台七丁目	1,136 (1,093)	747 (692)	17 (30)	332 (338)	29 (23)	11 (10)	736 (700)	389 (382)
港南台八丁目	1,023 (943)	706 (668)	- (0)	283 (254)	16 (12)	18 (9)	626 (644)	378 (288)
港南台九丁目	1,423 (1,378)	1,128 (1,099)	- (0)	249 (225)	41 (46)	5 (8)	309 (277)	1,109 (1,093)
日限山一丁目	1,611 (1,457)	1,359 (1,261)	- (0)	191 (145)	43 (42)	18 (9)	923 (831)	670 (616)
日限山二丁目	413 (403)	390 (385)	- (0)	12 (11)	3 (2)	8 (5)	237 (227)	168 (171)
日限山三丁目	750 (738)	647 (620)	- (0)	51 (47)	45 (62)	7 (9)	661 (638)	82 (91)
日限山四丁目	773 (784)	700 (701)	- (0)	22 (23)	42 (48)	9 (12)	713 (714)	51 (58)
東芹が谷	1,072 (1,018)	921 (893)	- (0)	110 (98)	23 (16)	18 (11)	369 (351)	684 (655)
日野南一丁目	660 (630)	496 (496)	- (0)	139 (118)	20 (14)	5 (2)	437 (448)	217 (180)
日野南二丁目	471 (472)	328 (349)	- (0)	127 (116)	7 (3)	9 (4)	342 (356)	119 (112)
日野南三丁目	524 (452)	351 (250)	32 (38)	70 (65)	68 (95)	3 (4)	211 (216)	310 (232)
日野南四丁目	736 (610)	532 (423)	- (0)	163 (112)	36 (75)	5 (0)	274 (201)	457 (409)
日野南五丁目	709 (702)	624 (624)	- (0)	59 (62)	5 (5)	21 (11)	578 (593)	110 (97)
日野南六丁目	699 (696)	581 (580)	- (0)	84 (98)	6 (3)	28 (15)	579 (588)	91 (93)
日野南七丁目	342 (346)	324 (335)	- (0)	3 (9)	- (0)	15 (2)	327 (344)	- (0)
日野中央一丁目	451 (411)	329 (292)	- (0)	105 (113)	11 (3)	6 (3)	180 (166)	264 (242)
日野中央二丁目	1,049 (1,004)	756 (716)	- (0)	278 (274)	4 (10)	11 (4)	469 (442)	569 (558)
日野中央三丁目	1,557 (1,531)	645 (637)	750 (727)	133 (140)	18 (16)	11 (11)	433 (440)	1,113 (1,080)

資料:総務省「令和2年国勢調査 小地域集計結果」「平成27年国勢調査 小地域集計結果」

公園

港南区にある公園数は184、
1番大きな公園は久良岐公園です。

◇港南区の公園数・面積

(2023年(令和5年)3月31日現在)

	総合公園		地区公園		近隣公園		街区公園		都市緑地		その他の公園		合計	
	数	面積(ha)	数	面積(ha)	数	面積(ha)	数	面積(ha)	数	面積(ha)	数	面積(ha)	数	面積(ha)
港南区	1	23.08	3	13.06	12	19.16	166	23.43	2	1.25	-	-	184	79.99
横浜市	16	239.80	46	214.70	198	330.25	2,336	393.20	57	77.50	66	611.02	2,719	1,866.47

資料:環境創造局

- * 総合公園(久良岐公園): 休養や散歩など、多様な施設を備えた公園で、標準面積は10ha~50haです。
- * 地区公園(日野中央公園他2か所): スポーツ・イベント利用や自然・歴史などの地域特性を生かした公園で、標準面積は4haです。
- * 近隣公園(港南台西公園他11か所): 少年サッカーや少年野球が楽しめる広場や野原などを備えた公園で、標準面積は2haです。
- * 街区公園(東永谷桜台公園他165か所): ボール遊びや遊具などを備えた公園で、標準面積は0.1~0.25haです。
- * 都市緑地(2か所): 都市における良好な自然環境や景観を保つための緑地です。

◇区別公園数・面積

(2023年(令和5年)3月31日現在)

	公園数(箇所)	面積 (ha)		公園数(箇所)	面積 (ha)
鶴見区	146	81.94	金沢区	209	296.57
神奈川区	156	85.46	港北区	168	145.11
西区	50	27.99	緑区	153	125.74
中区	90	101.10	青葉区	234	102.66
南区	131	42.87	都筑区	142	162.29
港南区	184	79.99	戸塚区	231	133.49
保土ヶ谷区	168	99.30	栄区	130	70.76
旭区	203	186.51	泉区	101	37.86
磯子区	122	45.77	瀬谷区	101	41.06
			横浜市	2,719	1,866.47

(県立公園も含む。)

資料:環境創造局

◇区別緑被率

緑被率は、樹林地や耕作地、街路樹のほか個人の住宅の庭木や芝生、花壇など緑に覆われる土地の割合で自然度を表す指標の1つです。

また、航空写真によって上空から緑の量をとらえる方法で、おおよその緑の量を把握しています。

(令和元年度現在、単位:%)

鶴見区	12.7	金沢区	31.0
神奈川区	21.4	港北区	24.1
西区	11.3	緑区	40.6
中区	13.4	青葉区	28.8
南区	14.1	都筑区	30.0
港南区	21.1	戸塚区	35.0
保土ヶ谷区	29.4	栄区	38.8
旭区	33.9	泉区	36.3
磯子区	26.6	瀬谷区	32.9
		横浜市	27.8

資料:環境創造局

◇市街化調整区域面積

市街化調整区域とは、都市計画法により、都市計画で定められる都市計画区域における、区域区分の1つです。この区域では、開発行為等は原則として行わず、新たに建築物を建てたり、増築することを極力抑えた地域です。

(2023年(令和5年)3月31日現在、単位:㎡)

鶴見区	1.3	金沢区	4.7
神奈川区	4.3	港北区	6.6
西区	-	緑区	10.2
中区	-	青葉区	9.1
南区	0.1	都筑区	8.6
港南区	1.0	戸塚区	12.4
保土ヶ谷区	4.7	栄区	5.3
旭区	12.2	泉区	10.9
磯子区	2.3	瀬谷区	5.3
		横浜市	98.9

資料:建築局

道路・交通

区内で鉄道駅を利用する人は
1日平均約151,000人です。

◇道路の状況

(2023年(令和5年)4月1日現在)

		国 道	県 道	市 道	有 料 道 路	計
道路延長 (m)	港 南 区	-	11,976	430,089	6,150	448,215
	横 浜 市	119,528	200,139	7,431,386	124,215	7,875,268
道路面積 (㎡)	港 南 区	-	259,162	2,856,594	140,617	3,256,373
	横 浜 市	2,862,567	3,037,730	48,928,742	3,917,585	58,746,624

資料:道路局「横浜市道路現況」

◇都市計画道路整備率

(2023年(令和5年)3月31日現在)

	計画延長(km)	整備延長(km)	整備率(%)
鶴見区	58.83	36.64	62.3
神奈川区	41.30	27.69	67.0
西 区	21.33	20.90	98.0
中 区	41.15	38.57	93.7
南 区	16.96	15.21	89.7
港南区	30.89	26.47	85.7
保土ヶ谷区	31.02	16.18	52.2
旭 区	33.65	15.01	42.1
磯子区	23.93	22.38	93.5
金沢区	38.34	26.50	69.1
港北区	55.44	25.26	45.6
緑 区	33.44	25.08	75.0
青葉区	45.15	34.70	76.9
都筑区	64.04	60.97	95.2
戸塚区	52.96	33.05	62.4
栄 区	27.39	11.43	41.7
泉 区	34.21	21.89	64.0
瀬谷区	29.03	14.04	48.4
合 計	679.06	471.97	69.5

資料:道路局

*自動車専用道路、新交通システムを除いています。

～都市計画道路とは～
都市計画法に基づいて、あらかじめルート・幅員などが決められた、都市の骨格となり、まちづくりに大きく関わる道路のことです。都市の将来像を踏まえて計画されます。
大規模な道路が多く、整備費用も多額になることから、計画を立ててすぐに事業化することは難しく、優先度が高いものから計画的、効率的に整備しています。
計画延長…整備目標の距離
整備延長…すでに整備されている距離

◇港南区内放置自転車台数

(2022年(令和4年)11月調査実施日時点)

	放 置 台 数 (台)			計
	自 転 車	オ ー ト バ イ	小	
上 大 岡 駅	43	12		55
港 南 中 央 駅	9	1		10
上 永 谷 駅	16	4		20
下 永 谷 駅	4	4		8
港 南 台 駅	23	2		25

資料:道路局「横浜市内鉄道駅周辺放置自転車等実態調査」

◇駅別1日平均乗車数

(単位:人)

	平成29年度	平成30年度	令和元年度	令和2年度	令和3年度	令和4年度
京急上大岡駅	71,600	71,700	71,100	52,600	56,200	60,700
地下鉄上大岡駅	36,800	37,800	36,200	28,200	30,800	32,700
地下鉄港南中央駅	9,500	9,700	10,000	7,800	8,300	8,800
地下鉄上永谷駅	18,200	18,600	18,300	14,400	15,500	16,500
地下鉄下永谷駅	5,600	5,800	5,700	4,500	4,900	5,200
JR 港南台駅	32,200	32,100	31,700	24,400	25,800	27,000

資料:政策局「横浜市統計書」

*平均乗車数は、1年間の乗車数を365日で割って、下2桁を四捨五入した数字です。

*令和元年度はうるう年のため、366日で割っています。

3
暮らし・生活・環境

高齢者・障害者相談

◇高齢者・障害者相談件数

(単位:件)

項目 年度	高齢者計	高齢者の内訳				障害者合計	
		寝たきり	認知症	虚弱	ひとり暮らし		
平成30年度	3,381	602	530	1,887	362	11,496 (6,349)	14,877
令和元年度	3,250	468	607	1,811	364	11,404 (6,396)	14,654
令和2年度	2,705	378	479	1,491	357	11,273 (6,730)	13,978
令和3年度	3,778	410	565	2,250	553	9,547 (5,184)	13,325
令和4年度	4,455	510	584	2,731	630	10,014 (4,674)	14,469

資料:港南区高齢・障害支援課

* 障害者の()内は、障害者のうち精神障害者に関する件数です。

障害者福祉

◇手帳所持者数の推移

(各年度末現在)

年度	身体障害者手帳所持者数(人)	知的障害者療育手帳(愛の手帳)所持者数(人)	精神障害者保健福祉手帳所持者数(人)
平成30年度	6,115	1,952	2,548
令和元年度	6,073	2,033	2,696
令和2年度	6,068	2,120	2,817
令和3年度	6,069	2,221	2,980
令和4年度	6,029	2,317	3,207

資料:港南区高齢・障害支援課

◇自立支援医療(精神通院)受給者数の推移

(各年度末現在)

年度	港南区(人)
平成30年度	4,128
令和元年度	4,219
令和2年度	4,849
令和3年度	4,599
令和4年度	4,821

資料:港南区高齢・障害支援課

* 自立支援医療制度は、心身の障害を除去・軽減するための医療について、医療費の自己負担額を軽減する公費負担医療制度です。

◇手帳の種類

身体障害者手帳	
対象者	視覚、聴覚、肢体不自由等、身体に永続する障害がある方
障害者級	障害の程度によって1級から6級までに認定されます
知的障害者療育手帳(愛の手帳)	
対象者	児童相談所又は障害者更生相談所において、知的障害と判定された方
障害者級	障害の程度によって、A1(最重度)、A2(重度)、B1(中度)、B2(軽度)の4つに認定されます
精神障害者保健福祉手帳	
対象者	精神疾患を有する方のうち、精神障害(知的障害を除く)のため長期にわたり日常生活又は社会生活への制約がある方
障害者級	障害の程度によって1級から3級までに認定されます

資料:港南区高齢・障害支援課

◇障害者総合支援法に基づくサービスの延べ支給決定者数

(各年度末現在)

年度	港南区(人)
平成30年度	3,875
令和元年度	4,213
令和2年度	4,269
令和3年度	4,402
令和4年度	4,445

資料:港南区高齢・障害支援課

生活保護

生活保護は、資産や能力等の全てを活用してもなお生活に困窮する方に対し、困窮の程度に応じて必要な保護を行うとともに、自立を支援する制度です。

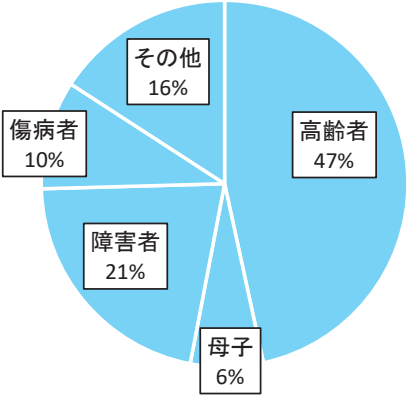
◇港南区の生活保護の推移

(各年4月)

	保護世帯 (世帯)	保護人員 (人)	保護率 (%)
2018年 (平成30年)	2,281	3,174	1.48
2019年 (平成31年)	2,305	3,145	1.47
2020年 (令和2年)	2,345	3,156	1.48
2021年 (令和3年)	2,432	3,259	1.52
2022年 (令和4年)	2,507	3,295	1.53
2023年 (令和4年)	2,546	3,337	1.56

資料:生活保護統計月報

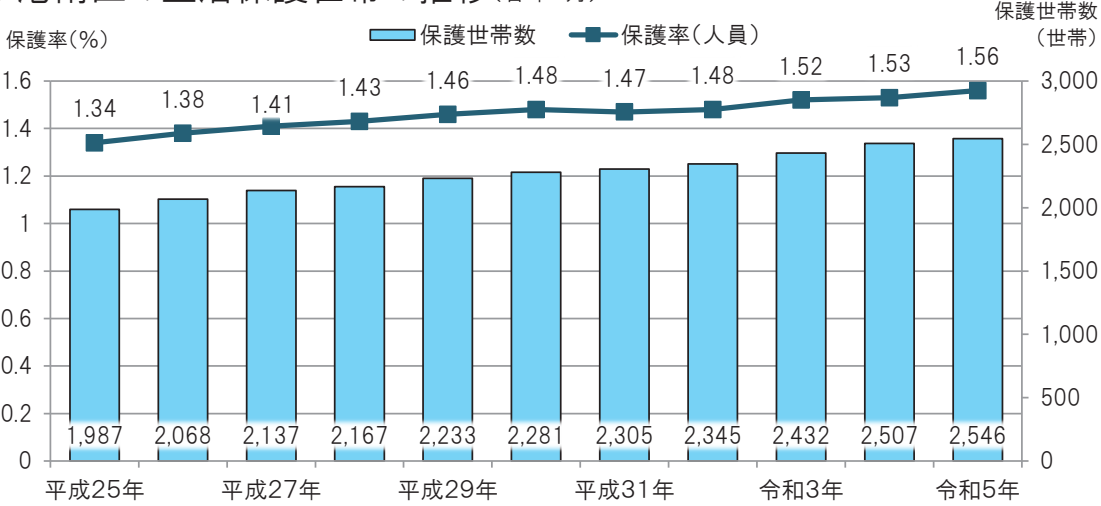
◇港南区の世帯類型別保護割合



資料:生活保護統計月報

◇港南区の生活保護世帯の推移

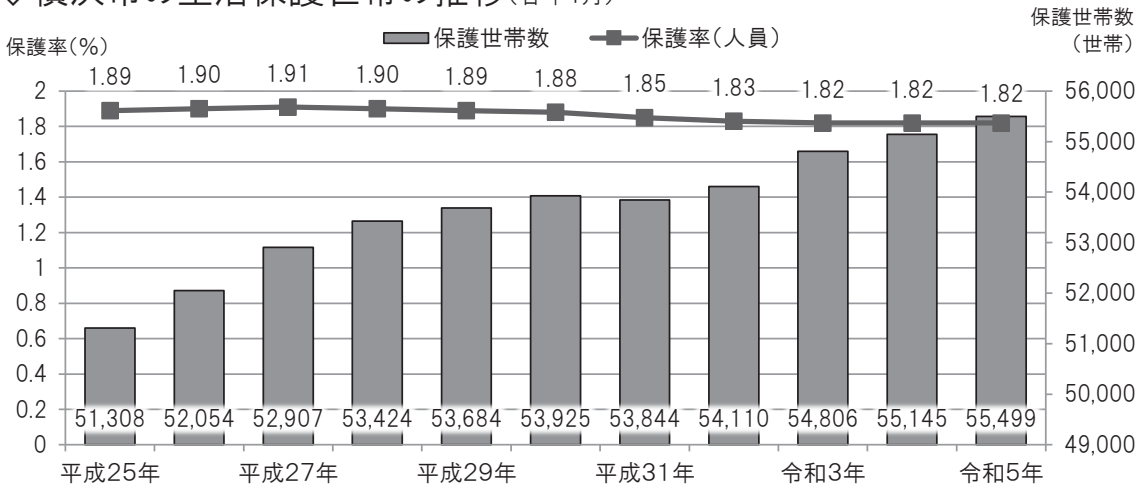
(各年4月)



資料:生活保護統計月報

◇横浜市の生活保護世帯の推移

(各年4月)



資料:生活保護統計月報

保健

区内の主要死因の約5割が、上位4分類の「がん」、「心疾患」、「脳血管疾患」、「肺炎」となっています。

◇港南区内男女別主要死因分類

(2021年(令和3年)中・単位:人)

	男	女	計
が ん	371	255	626
心 疾 患	164	155	319
脳血管疾患	76	71	147
肺 炎	55	33	88
腎 不 全	22	23	45
肝 疾 患	21	11	32
自 殺	23	7	30
そ の 他	417	489	906
合 計	1,149	1,044	2,193

資料: 港南区福祉保健課

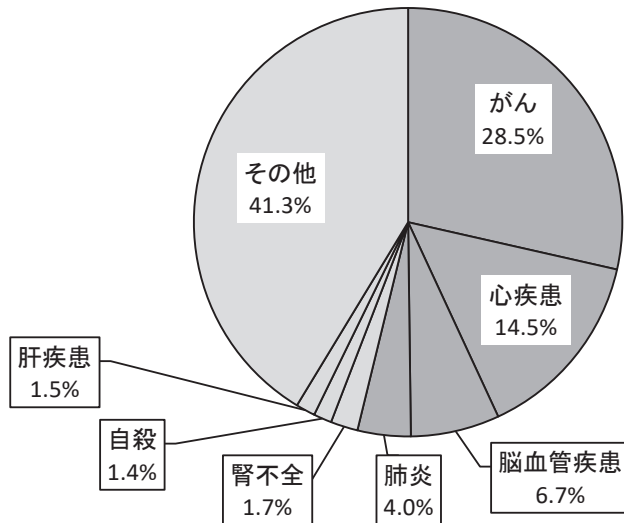
◇横浜市内男女別主要死因分類

(2021年(令和3年)中・単位:人)

	男	女	計
が ん	5,787	4,163	9,950
心 疾 患	2,856	2,405	5,261
脳血管疾患	1,188	1,097	2,285
肺 炎	830	542	1,372
腎 不 全	314	276	590
肝 疾 患	444	166	610
自 殺	373	201	574
そ の 他	7,150	8,129	15,279
合 計	18,942	16,979	35,921

資料: 政策局「横浜市統計書」

◇港南区の主要死因の死亡状況



◇港南区内医療施設・薬事施設数

(2023年(令和5年)3月31日現在)

区	分	施設数(箇所)	病床数(床)
医療機関	病院(※1)	12	1,876
	一般診療所(※2)	183	5
	歯科診療所	106	
	助産所(施設を持つ助産所)	1	
医療関係施設	歯科技工所	31	
	施術所 あ ん ま 等 柔 道 整 復	132 61	
薬事関係施設	薬 局	99	
	医薬品販売業	36	
	薬局医薬品製造業	3	
	高度管理医療機器販売業・貸与業	97	
	管理医療機器販売業・貸与業	481	
	毒物劇物販売業	33	
	再生医療等製品販売業	2	

資料: 港南区生活衛生課

※1: 病院とはベッド数が20床以上の医療機関のこと。

※2: 一般診療所とは入院施設が全くないかベッド数が19床以下の医療機関のこと。

◇港南区内医療給付制度の疾病別申請件数

(令和4年度)

区	分	申請件数(件)
育 成 医 療 (※ 3)		13
未 熟 児 養 育 医 療 (※ 4)		27
小 児 慢 性 特 定 疾 病 医 療 (※ 5)		238
指 定 難 病 (※ 6)		982
総 数		1,260

資料: 港南区子ども家庭支援課(指定難病以外)
高齢・障害支援課(指定難病件数)

※3: 生まれつき又は病気などで身体に障害のある18歳未満の方が、その障害の除去・軽減が期待できる手術等の治療を、指定医療機関において行う場合に、医療費を一部公費で負担する制度です。

※4: 出生時体重が2,000グラム以下か、生活力が特に薄弱で対象となる症状がある未熟児が、医師が入院療育を認め、指定療育医療機関に入院した場合に、医療費を公費負担する制度です。

※5: 小児の慢性疾病のうち、厚生労働省が定めた788疾病に罹患した18歳未満のお子さん(継続の場合、20歳未満まで)の医療費を公費負担する制度です。

※6: 指定難病(厚生労働省が指定する338の疾患)の治療をされている方に対して市民税額に応じて医療費が一部助成されます。

生活衛生

◇旧食品衛生法の許可を要する施設数 (2023年(令和5年)3月31日現在・単位:箇所)

業 種		営業施設数
営業許可総数		1,076
内 訳	飲食店	865
	菓子製造業	80
	乳製品製造業	-
	魚介類販売業	33
	魚肉ねり製品製造業	-
	食品の冷凍又は冷蔵業	-
	缶詰又はびん詰食品製造業	1
	喫茶店	53
	アイスクリーム類製造業	1
	乳類販売業	-
	食肉処理業	3
	食肉販売業	28
	食肉製品製造業	2
	しょうゆ製造業	-
	豆腐製造業	4
	めん類製造業	3
	そうざい製造業	2
酒類製造業	1	

資料: 港南区生活衛生課

◇改正食品衛生法の許可を要する施設数 (2023年(令和5年)3月31日現在・単位:箇所)

業 種		営業施設数
営業許可総数		376
内 訳	飲食店営業	310
	調理の機能を有する自動販売機	4
	菓子製造業	36
	食肉販売業	7
	食肉処理業	1
	魚介類販売業	10
	そうざい製造業	6
	密封包装食品製造業	1
	液卵製造業	1

資料: 港南区生活衛生課

※平成3年6月の食品衛生法の改正により、旧法での許可と改正後の許可に分けて記載してあります。

◇環境衛生営業施設数

(2023年(令和5年)3月31日現在・単位:箇所)

区 分	施設数
旅館(ホテル含む)	4
興行場(映画館等)	4
公衆浴場	11
理容所	103
美容所	294
クリーニング所	46
プール	10
畜舎等	7

資料: 港南区生活衛生課

◇特定建築物及び貯水槽水道施設数

(2023年(令和5年)3月31日現在・単位:箇所)

区 分	施設数
特定建築物	32
専用水道	5
簡易専用水道	256
小規模受水槽水道 (8m ³ 超)	27
小規模受水槽水道 (8m ³ 以下)	240

資料: 港南区生活衛生課

「特定建築物」とは…
延面積3,000m²以上の事務所・商業施設
等8,000m²以上の学校など、多くの人が利用する建築物

◇犬の登録頭数の推移と増減頭数

(各年度3月31日現在・単位:頭)

	平成29年度	平成30年度	令和元年度	令和2年度	令和3年度	令和4年度
登録頭数	9,750	9,544	9,419	9,446	9,338	9,347
前年度比	△17	△206	△125	27	△108	9

資料: 港南区生活衛生課

国民健康保険

後期高齢者医療制度に移行する人が増える一方、国民健康保険加入者数は、年々減少しています。

◇加入状況

(人口・世帯数:2023年(令和5年)4月1日現在、加入者:2023年(令和5年)3月31日現在)

	人 口			世 帯 数		
	総 数 (人)	加 入 者 (人)	加 入 率 (%)	総 数 (世帯)	加 入 者 (世帯)	加 入 率 (%)
港 南 区	214,034	35,715	16.7	97,266	25,156	25.9
横 浜 市	3,768,664	620,887	16.5	1,790,597	438,680	24.5

資料:港南区保険年金課

◇医療費の援助

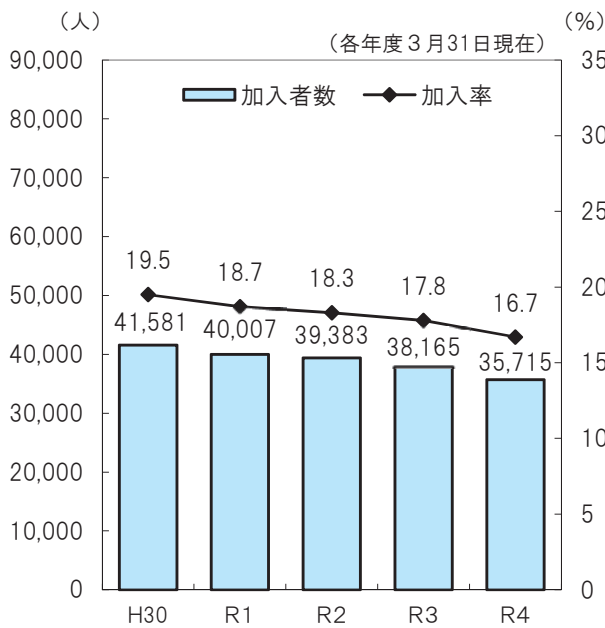
病気やケガで医療機関にかかったときの保険診療の一部負担金を、助成する制度です。

(2023年(令和5年)3月31日現在)

	ひとり親家庭等医療費助成	重度障害者 医療費助成(人)	小児医療費助成(人)		
	世帯数(世帯)		対象者数(人)	0歳	1歳～15歳
港 南 区	883	2,131	3,573	974	15,687
横 浜 市	13,957	33,734	55,850	23,335	282,845

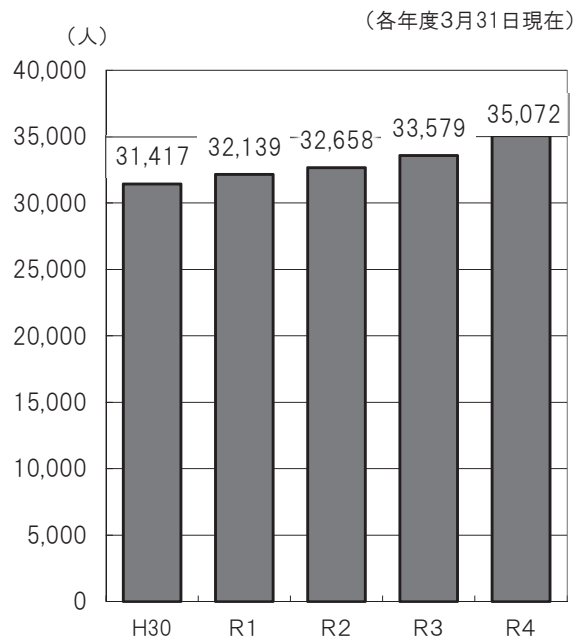
資料:港南区保険年金課

◇国民健康保険加入者の推移



◇後期高齢者医療制度加入者の推移

被保険者は、
 ①75歳以上の方 と、
 ②65歳～74歳で一定の障害の状態にあることにより、神奈川県後期高齢者医療広域連合の認定を受けた方 です。
 港南区は、旭区・戸塚区・港北区・青葉区に続いて市内で5番目に加入者が多い行政区です。



◇国民健康保険料収納額・収納率

	収納額(百万円)	収納率 (%)
平成30年度	4,259	96.9
令和元年度	4,135	97.0
令和2年度	4,060	97.7
令和3年度	4,072	97.4
令和4年度	4,028	97.4

*現年度ベース

資料:港南区保険年金課

資料:港南区保険年金課

国民年金

日本の公的年金制度は、日本に住所のある20歳以上60歳未満の全ての人加入する国民年金と、厚生年金の、いわゆる「2階建て」と呼ばれる構造になっています。

厚生年金に加入している会社員等(第2号被保険者)及び専業主婦などの扶養されている人(第3号被保険者)を除いた自営業者や学生等が、国民年金のみに加入する第1号被保険者となります。

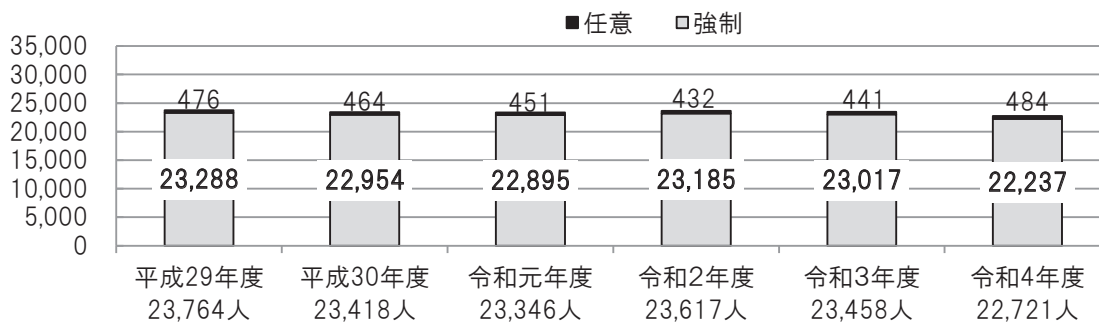
また、海外に在住する方(日本に住所のない20歳以上65歳未満の日本国籍の方)等も、申出によって国民年金に加入することができます。

◇加入状況

(2023年(令和5年)3月31日現在)

被保険者種別		対象	港南区(人)	横浜市(人)
第1号	強制	自営業・自由業・学生・フリーター・年金の適用を受けていない事業所に勤務している人などで20歳以上60歳未満の人	22,237	417,561
	任意	60歳以上65歳未満の人、海外に居住している人など	484	8,837
合計			22,721	426,398

資料: 港南区保険年金課

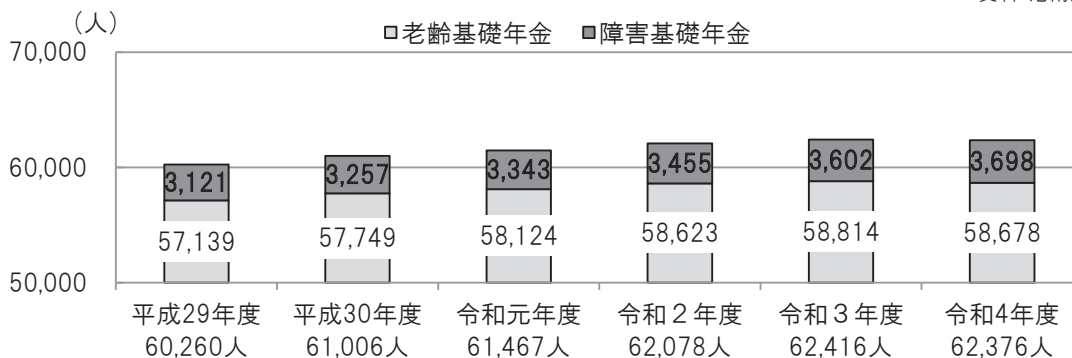


◇受給状況

(2023年(令和5年)3月31日現在)

	老齢基礎年金 (旧老齢年金等を含む)	障害基礎年金 (旧障害年金を含む)	遺族基礎年金 (旧母子年金等を含む)	寡婦年金 (旧寡婦年金を含む)	老齢福祉年金	特別障害給付金
港南区(人)	58,678	3,698	315	13	2	24
横浜市(人)	871,272	55,309	5,029	199	27	230

資料: 港南区保険年金課



介護保険

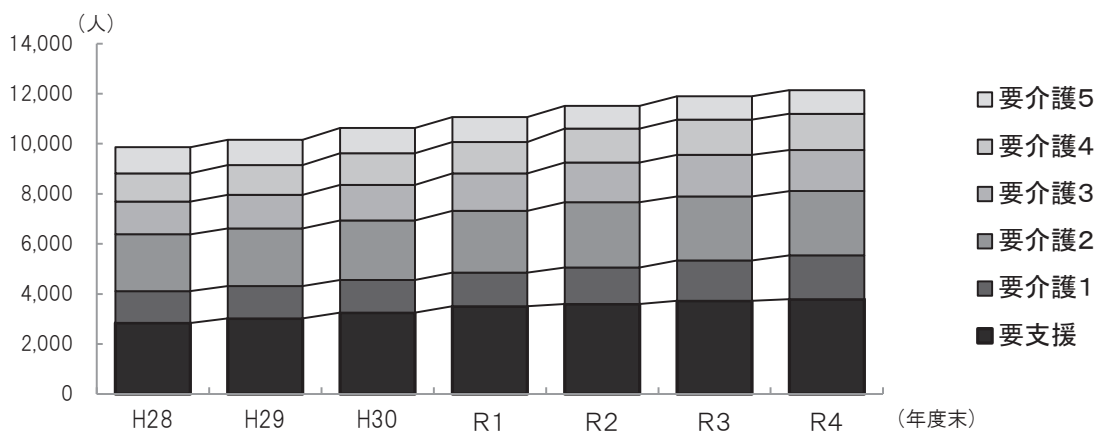
平成12年4月からスタートした介護保険制度は、各自が所定の保険料を負担し、介護が必要な状態になった時に、在宅又は施設において一定の介護サービスを受けることができる社会保険制度です。

介護サービスを利用するには、要介護認定申請を行い、要介護度(どれ位、介護サービスが必要であるかの度合い)の認定を受ける必要があります。要介護度は7つの区分に分けられていて、介護保険の介護サービスを利用できる要介護1～5と、介護予防サービスを利用できる要支援1・2があります。在宅で利用できる介護サービスの限度額や、特別養護老人ホームや介護老人保健施設等の施設の利用料金は、要介護度に応じて決まっています。

◇港南区の要介護認定者数

要介護度	令和元年度 (令和2年3月末現在)		令和2年度 (令和3年3月末現在)		令和3年度 (令和4年3月末現在)		令和4年度 (令和5年3月末現在)	
	人数(人)	割合(%)	人数(人)	割合(%)	人数(人)	割合(%)	人数(人)	割合(%)
要支援1	1,136	10.3	1,226	10.6	1,270	10.7	1,334	11.0
要支援2	2,369	21.4	2,367	20.5	2,458	20.6	2,456	20.2
要介護1	1,352	12.2	1,466	12.7	1,612	13.5	1,751	14.4
要介護2	2,461	22.2	2,607	22.6	2,552	21.4	2,567	21.1
要介護3	1,498	13.5	1,591	13.8	1,667	14.0	1,644	13.5
要介護4	1,258	11.4	1,347	11.7	1,407	11.8	1,450	11.9
要介護5	998	9.0	917	8.0	939	7.9	944	7.8
合計	11,072		11,521		11,905		12,146	

資料：港南区高齢・障害支援課



◇65歳以上の要介護認定者の割合

	被保険者数	介護認定を受けていない方	要支援・要介護認定者	介護認定を受けている方の割合
港南区	61,895	50,001	11,894	19.22%
横浜市	934,039	754,803	179,236	19.19%

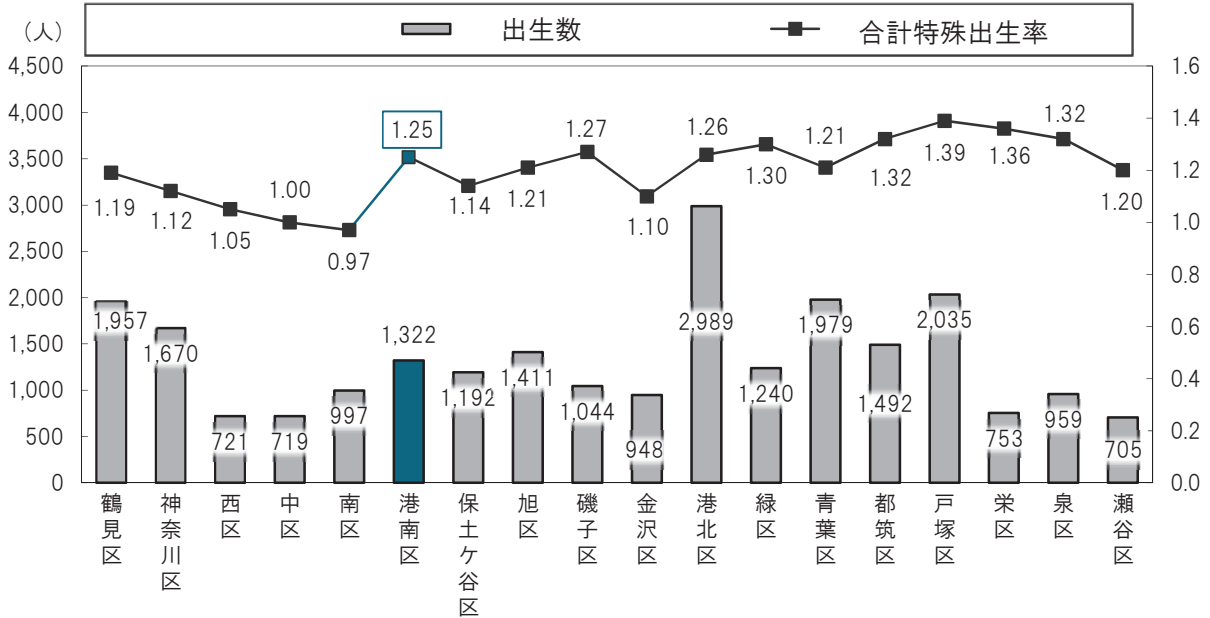
資料：港南区高齢・障害支援課(2022年(令和4年)3月31日現在)

出生数・待機児童数

2021年(令和3年)中に生まれた
港南区の出生数は 1,322人、
合計特殊出生率は 1.25です。

◇各区出生数と合計特殊出生率(2021年(令和3年)中)

(2021年(令和3年)12月末現在)



*合計特殊出生率:女子の年齢別の出生率を合計したもので、女性一人当たりの平均子ども数を表しています。

資料:健康福祉局保健事業課

◇港南区保育所等入所児童数・待機児童数

これまで横浜市では、増え続ける保育所入所申込者に対応するため、保育所の整備を積極的に進めるとともに、専門の相談員「保育・教育コンシェルジュ」を全区に配置するなど、ハードとソフトの両面から取組を進めています。港南区の就学前児童は、8,439人(2023年(令和5年)4月現在)となっており、44.2%が保育所に入所しています。

(各年4月1日現在)

	令和元年度	令和2年度	令和3年度	令和4年度	令和5年度
施設数(箇所)	57	58	59	60	63
定員(人)	3,758	3,785	3,820	3,854	3,910
入所児童数(人)	3,429	3,457	3,540	3,613	3,727
区待機児童数(人)	-	2	2	3	2
市待機児童数(人)	46	27	16	11	10

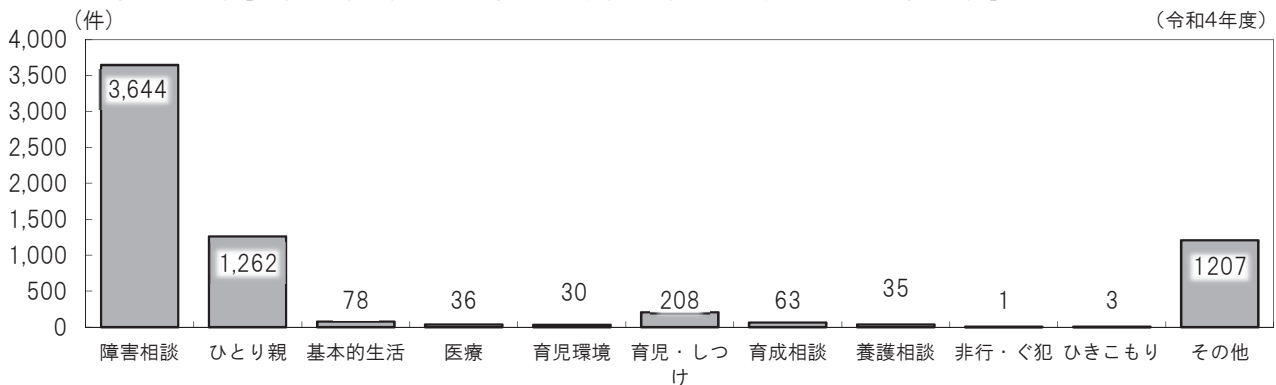
*保育所・認定こども園のほか、地域型保育事業(家庭的保育、小規模保育、事業所内保育)を含みます。

資料:港南区こども家庭支援課

◇こども家庭相談件数

妊娠期から思春期(18歳まで)の子育てに関する相談を保健師、社会福祉職、助産師などが受けています。

※「子ども・家庭支援相談」は令和3年度末で発展的解消となり、令和4年度からは、新たに「こども家庭相談」を実施しています。



資料:港南区こども家庭支援課

教育

港南区には、幼稚園、小学校、中学校、高等学校などの教育施設が、50校あります。

◇港南区の学校の現況

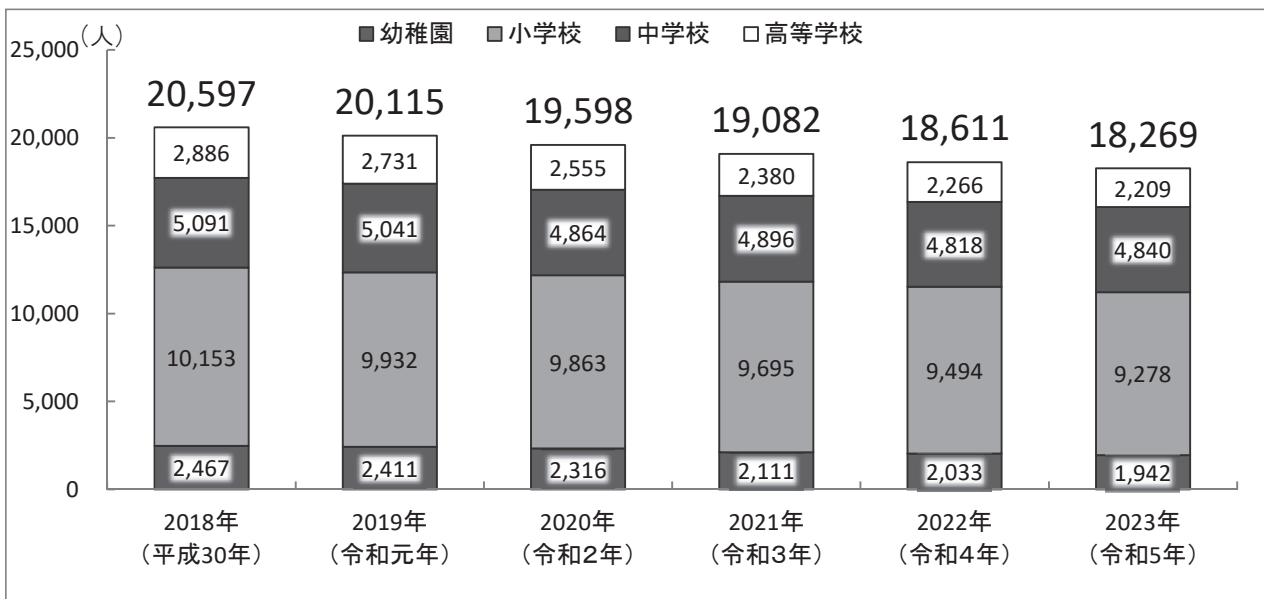
資料：神奈川県「学校基本調査結果報告」
(2023年(令和5年)5月1日現在)

		幼 稚 園	小 学 校	中 学 校	高 等 学 校
幼稚園(園)・学校数(校)		15	21	10	4
(うち私立、市立、県立)		(私立15)	(市立21)	(市立10)	(市立1, 県立3)
学級数(学級)		107	402	164	77
園児・児童・生徒数(人)	男	1,010	4,750	2,499	1,189
	女	932	4,528	2,341	1,020
	計	1,942	9,278	4,840	2,209
1校あたりの園児・児童・生徒数(人)		129.5	441.8	484.0	552.3
1学級あたりの園児・児童・生徒数(人)		18.1	23.1	29.5	28.7
教員数(人)	男	17	197	162	136
	女	196	384	145	84
	計	213	581	307	220
1教員あたりの受け持ち園児・児童・生徒数(人)		9.1	16.0	15.8	10.0

◇特別支援学校の現況

	学校数(校)	在学者数(人)			学級数(学級)	教員数(人)
		総数	男	女		
港南区	2	417	302	115	87	198
横浜市	25	3,743	2,449	1,294	972	2,151

◇港南区の園児・児童及び生徒数の推移



事業所(商業)

令和3年時点で、港南区の事業所数は5,399事業所(市全体の約5%)、従業者数は54,852人(市全体の約4%)を占めています。また、業種別に見ると卸売・小売業・サービス業や不動産業・物品賃貸業等の第三次産業の事業所が全体の85.2%を占めています。

◇港南区の産業分類別事業所数

(2021年(令和3年)6月1日現在)

産業分類	区分	事業所数(事業所)		従業者数(人)	
		港南区	横浜市	港南区	横浜市
第一次産業	農林漁業	6	178	164	1,512
第二次産業	鉱業・採石業・砂利採取業	1	1	5	5
	建設業	651	11,445	3,975	96,162
	製造業	141	5,933	950	125,140
第三次産業	電気・ガス・熱供給・水道業	2	102	2	2,738
	情報通信業	62	2,568	353	72,305
	運輸業・郵便業	78	3,244	2,185	90,272
	卸売業・小売業	1,086	24,426	13,364	292,071
	金融業・保険業	88	1,691	1,140	32,964
	不動産業・物品賃貸業	615	11,402	2,063	53,908
	宿泊業・飲食サービス業	501	12,045	5,403	122,258
	教育・学習支援業・学術研究業	616	12,145	4,325	145,920
	医療・福祉	766	13,313	14,180	249,542
	サービス業	786	16,179	6,743	222,035
	総数		5,399	114,672	54,852

*従業者数には不詳含む。

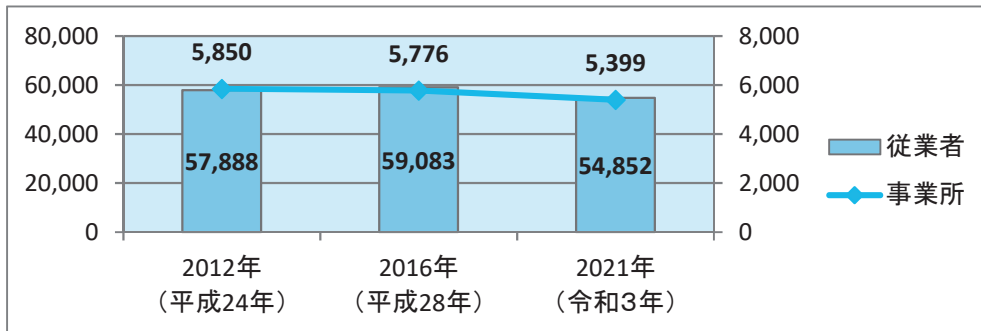
資料: 令和3年経済センサス-活動調査

*事業所数、従業者数には公務は含まれていません。

*「サービス業」は飲食サービスを除く。

◇港南区の事業所数・従業者数の推移

(各6月1日現在)

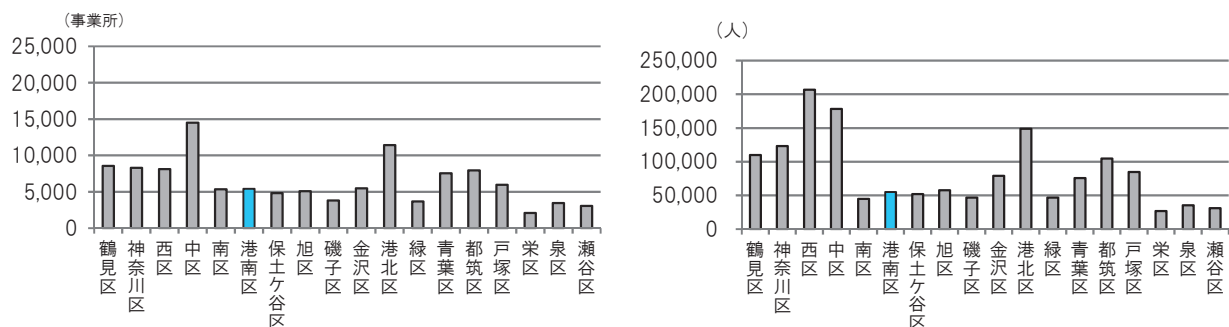


*事業所数、従業者数には公務は含まれていません。

資料: 平成24年、平成28年及び令和3年経済センサス-活動調査

◇区別事業所・従業者数

(2021年(令和3年)6月1日現在)



資料: 令和3年経済センサス-活動調査

農業

港南区では、トマト、なす、きゅうり等の港南区産の野菜の直売を行う「ビタミン満菜市」を開き、地産地消を進めています。

港南区の総農家数は、2005年(平成17年)から2020年(令和2年)にかけて、減少傾向にあります。いも類、野菜類、果樹類を栽培する農業経営体が多いなか、稲作を行っているものもあります。

◇ 区別総農家数の推移

(2020年(令和2年)2月1日現在)

	総農家(戸)			
	平成17年	平成22年	平成27年	令和2年
鶴見区	63	55	44	42
神奈川区	205	197	159	148
西区	-	-	-	-
中区	2	1	1	1
南区	16	11	5	9
港南区	95	90	77	64
保土ヶ谷区	154	144	118	106
旭区	406	379	312	238
磯子区	38	36	25	24
金沢区	79	73	65	55
港北区	471	448	360	323
緑区	453	430	365	324
青葉区	543	511	431	392
都筑区	589	564	479	421
戸塚区	404	389	314	272
栄区	163	151	119	101
泉区	478	461	375	355
瀬谷区	264	262	202	181
横浜市	4,423	4,202	3,451	3,056

資料: 農林水産省「2020年農林業センサス」

◇ 港南区内農産物出荷先別農業経営体数

(2020年(令和2年)2月1日現在・単位: 経営体)

農協	農協以外の集出荷団体	卸売市場	小売業者	食品製造業 外食産業	消費者 直接販売	その他
6	1	8	6	-	27	12

※ 農業経営体とは農産物の生産を行うか又は委託を受けて作業を行い、生産又は作業に係る規模が一定以上の者をいいます。

◇ 港南区内の主な作物

(2020年(令和2年)2月1日現在)

作物	作実経営体数	作面積	付(a)
稲	2		X
いも類	18		X
豆類	6		X
工芸農作物	1		X
野菜類	25	1,269	
花き類	6	161	
花木	3	177	
果樹類	10		X
その他	4		X

「X」: 統計法第14条によって秘匿扱いのもの



資料: 農林水産省「2020年農林業センサス」

工業

港南区の工業規模は、事業所数・従業員数・製造出荷額等とも減少傾向にあります。業種別には、事業所数が「印刷」、従業者数及び製造品出荷額等は「はん用機器」が1位となっています。

◇港南区内の主な産業(上位3位)

(2022年(令和4年)6月1日現在)

項目	総数	上位3業種		
		1位	2位	3位
事業所数	73	繊維 13	印刷 11	金属 7
従業者数	588	生産用機器 90	印刷 77	食料 74
製造品出荷額等(百万円)	7,539	生産用機器 2,239	電気器具 716	食料 621

*個人経営を除く事業所です。

資料:総務省統計局及び経済産業省実施「2022年経済構造実態調査製造業事業所調査」

◇区別事業所数等の状況

(2022年(令和4年)6月1日現在)

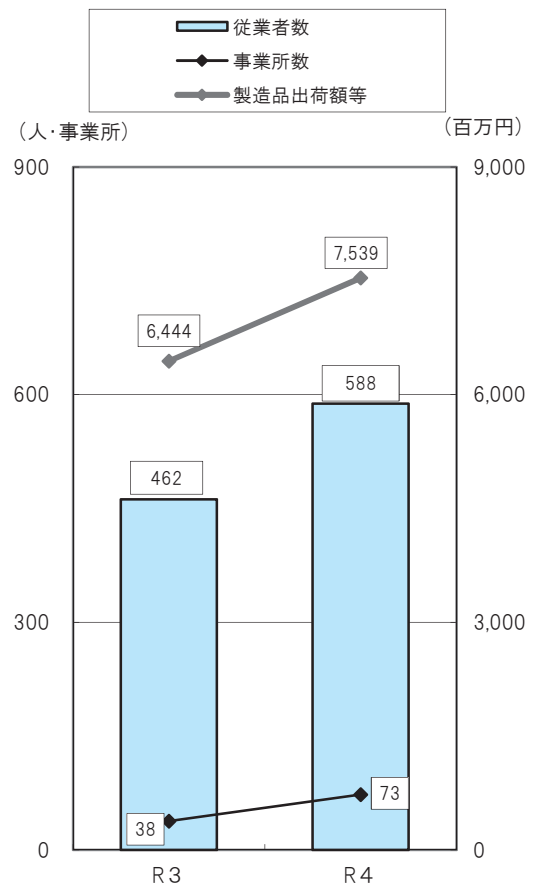
	事業所数 (事業所)	従業者数 (人)	製造品出荷額等 (百万円)	付加価値額 (百万円)
鶴見区	446	16,573	655,823	242,042
神奈川区	123	5,210	223,642	51,286
西区	79	1,195	24,095	11,798
中区	112	1,618	69,537	30,371
南区	131	1,065	12,949	5,738
港南区	73	588	7,539	3,604
保土ヶ谷区	107	1,722	44,618	15,333
旭区	115	1,845	50,866	19,474
磯子区	84	8,006	1,447,850	192,551
金沢区	299	14,450	449,230	158,617
港北区	652	11,470	251,956	114,083
緑区	126	3,926	118,701	59,074
青葉区	84	1,176	19,883	9,939
都筑区	518	10,585	248,148	117,044
戸塚区	153	6,498	187,222	79,218
栄区	46	3,817	267,936	88,339
泉区	99	1,650	33,963	13,873
瀬谷区	78	1,638	39,300	16,650
横浜市	3,325	93,032	4,153,258	1,229,034

*製造品出荷額等＝製造品出荷額＋加工賃収入額＋修理料収入額です。

資料:R3「経済センサス」、R4「2022年経済構造実態調査製造業事業所調査」

※R3までは従業者数4人以上の事業所が対象。R4は4人未満の事業所を含む。

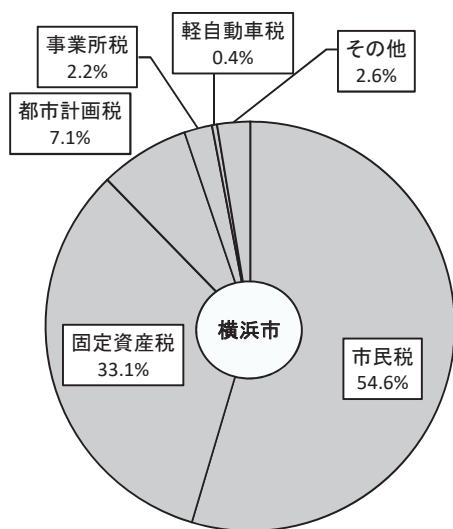
◇港南区の工業の推移



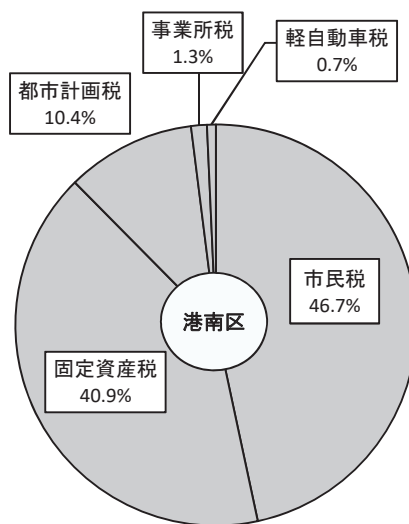
市税

市民税は、個人にかかる個人の市民税と、会社等の法人にかかる法人の市民税があります。個人の市民税は、県民税と併せて課税・収納され、所得税と同じく所得に対して課税されます。固定資産税は、土地や家屋などの資産価値に応じて資産を持っている人にかかる税です。

◇市税収入の構成比(令和4年度)



(横浜市総額 867,276百万円)



(港南区総額 26,211百万円)

資料: 財政局「令和4年度市税決算額調」

◇市税収入の構成比(内訳)

	横浜市(百万円)	港南区(百万円)	構成比(%)
市民税個人	422,900	11,435	2.7
普通徴収	92,816	4,602	5.0
特別徴収	326,628	6,753	2.1
退職所得	3,456	80	2.3
市民税法人	50,342	793	1.6
固定資産税	285,835	10,728	3.8
土地家屋	245,958	10,098	4.1
償却資産	39,877	630	1.6
軽自動車税	3,204	186	5.8
事業所税	18,905	334	1.8
都市計画税	61,614	2,735	4.4

資料: 財政局「令和4年度市税決算額調」

※市民税個人について

普通徴収の値は、自営業や年金受給者の方などにかかる市民税の収入金額です。

特別徴収の値は、給与から差し引いて徴収されている市民税の収入金額です。

特別徴収は、会社の所在地により納付する区が決められています。港南区に納付される税額は、横浜市在住者のうち、港南区及び東京都目黒区に所在する会社にお勤めの方の分です。

※構成比は横浜市の市税収入における港南区の税収が占める割合を表しています。

※端数処理をしているため合計等で一致しない場合があります。

◇市民税・県民税額区別比較表(令和5年度)

(世帯数、人口は2023年(令和5年)1月1日現在)

	世帯数(世帯)	人口(人)	市県民税額 (百万円)	納税者数(人)
鶴見区	146,436	294,981	39,834	165,020
神奈川区	132,168	248,878	37,282	140,700
西区	58,309	105,634	20,525	62,466
中区	86,306	151,031	27,909	82,543
南区	105,833	197,430	22,400	106,539
港南区	96,985	214,312	27,592	112,889
保土ヶ谷区	100,131	205,852	25,477	109,107
旭区	107,797	242,382	27,987	126,311
磯子区	79,419	165,450	20,736	88,409
金沢区	90,444	195,892	24,155	102,366
港北区	179,364	362,084	61,186	206,508
緑区	80,890	182,790	22,760	95,741
青葉区	135,233	310,471	58,737	164,951
都筑区	87,330	214,886	37,165	113,296
戸塚区	124,348	283,515	37,352	147,638
栄区	54,076	120,974	14,929	62,980
泉区	63,873	151,417	18,673	77,546
瀬谷区	53,457	121,616	12,524	61,144
横浜市	1,782,399	3,769,595	537,223	2,026,154

資料: 財政局「令和5年度市税賦課額調」

◇固定資産税額区別比較表(令和5年度)

(世帯数、人口は2023年(令和5年)1月1日現在)

	世帯数(世帯)	人口(人)	固定資産税額 (百万円)	納税者数(人)
鶴見区	146,436	294,981	27,457	101,378
神奈川区	132,168	248,878	18,443	85,541
西区	58,309	105,634	26,088	47,910
中区	86,306	151,031	22,477	63,578
南区	105,833	197,430	8,707	77,797
港南区	96,985	214,312	10,792	76,493
保土ヶ谷区	100,131	205,852	9,826	70,673
旭区	107,797	242,382	11,717	85,400
磯子区	79,419	165,450	12,186	60,571
金沢区	90,444	195,892	13,963	71,801
港北区	179,364	362,084	26,504	116,093
緑区	80,890	182,790	9,671	55,541
青葉区	135,233	310,471	21,226	96,859
都筑区	87,330	214,886	20,743	61,647
戸塚区	124,348	283,515	17,808	97,327
栄区	54,076	120,974	6,401	41,896
泉区	63,873	151,417	7,745	51,329
瀬谷区	53,457	121,616	6,337	38,021
横浜市	1,782,399	3,769,595	278,092	1,299,855

資料: 財政局「令和5年度市税賦課額調」

選挙

◇港南区選挙人名簿登録者数の推移

(2020年～2023年12月1日・単位:人)

	男	女	計
2020年	88,550	94,562	183,112
2021年	88,570	94,788	183,358
2022年	88,208	94,698	182,906
2023年	87,618	94,483	182,101

資料:港南区総務課

2023年(令和5年)に執行された統一地方選挙の港南区の投票率は、18区中3番目に高いです。

◇港南区在外選挙人名簿登録者数の推移

(2020年～2023年12月1日・単位:人)

	男	女	計
2020年	105	127	232
2021年	105	128	233
2022年	107	139	246
2023年	98	136	234

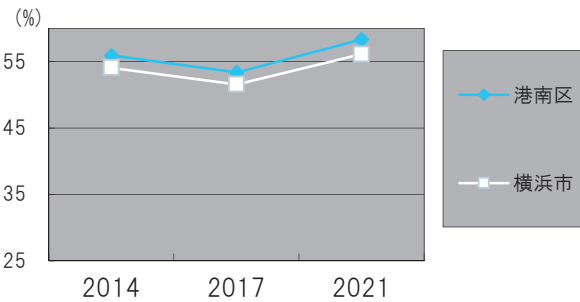
資料:港南区総務課

*在外選挙…国外に居住する日本国民に選挙権の行使を保障するために設けられた制度です。

◇最近の選挙別投票率

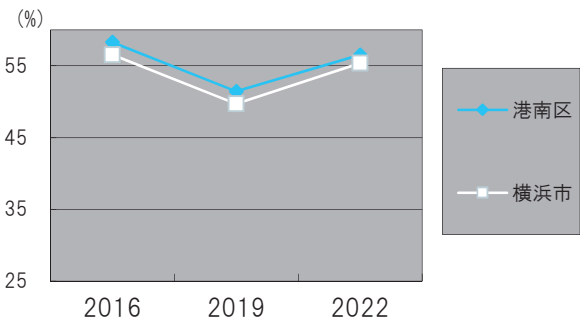
衆議院議員総選挙

	港南区	横浜市	順位
2014年 (平成26年)	55.93%	54.06%	4位
2017年 (平成29年)	53.36%	51.56%	4位
2021年 (令和3年)	58.33%	56.11%	4位



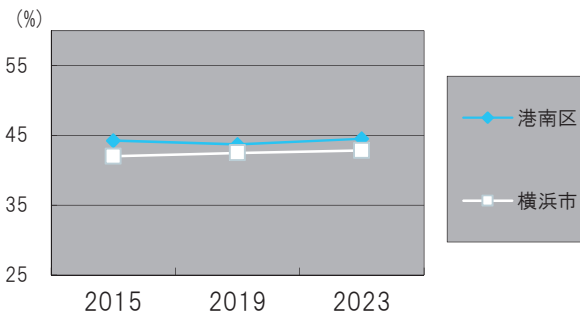
参議院議員通常選挙

	港南区	横浜市	順位
2016年 (平成28年)	58.28%	56.53%	4位
2019年 (令和元年)	51.44%	49.70%	4位
2022年 (令和4年)	56.53%	55.36%	6位



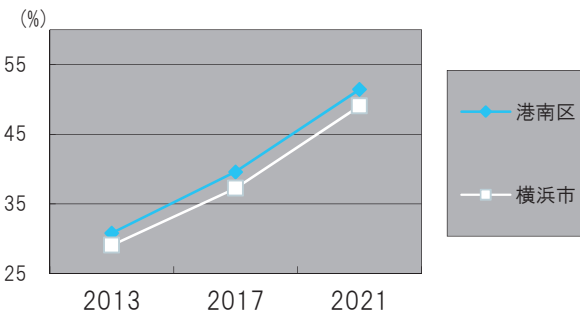
統一地方選挙

	港南区	横浜市	順位
2015年 (平成27年)	44.25%	42.00%	6位
2019年 (平成31年)	43.71%	42.48%	6位
2023年 (令和5年)	44.52%	42.83%	3位



横浜市長選挙

	港南区	横浜市	順位
2013年 (平成25年)	30.78%	29.05%	4位
2017年 (平成29年)	39.59%	37.21%	4位
2021年 (令和3年)	51.43%	49.05%	3位

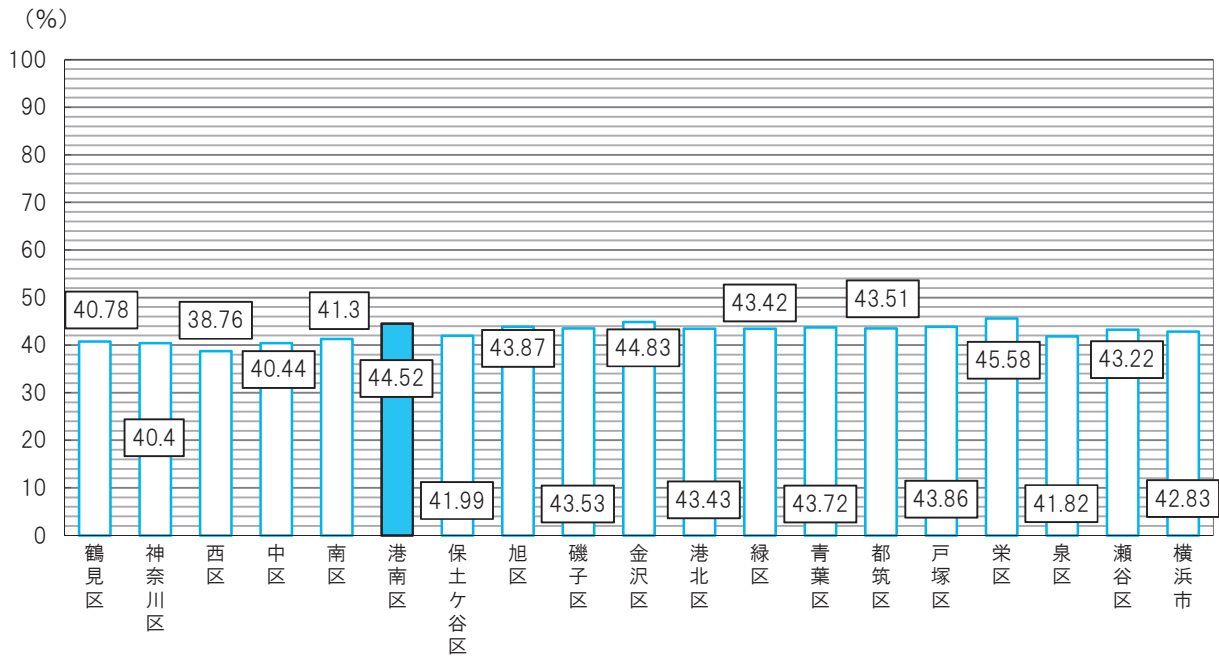


*各選挙の投票率は、衆議院議員総選挙では小選挙区、参議院議員通常選挙では選挙区、統一地方選挙では市会のものであります。

2021年(令和3年)衆議院議員総選挙における都筑区の投票率は 神奈川17区と神奈川18区の結果を集計し、順位付けしています。

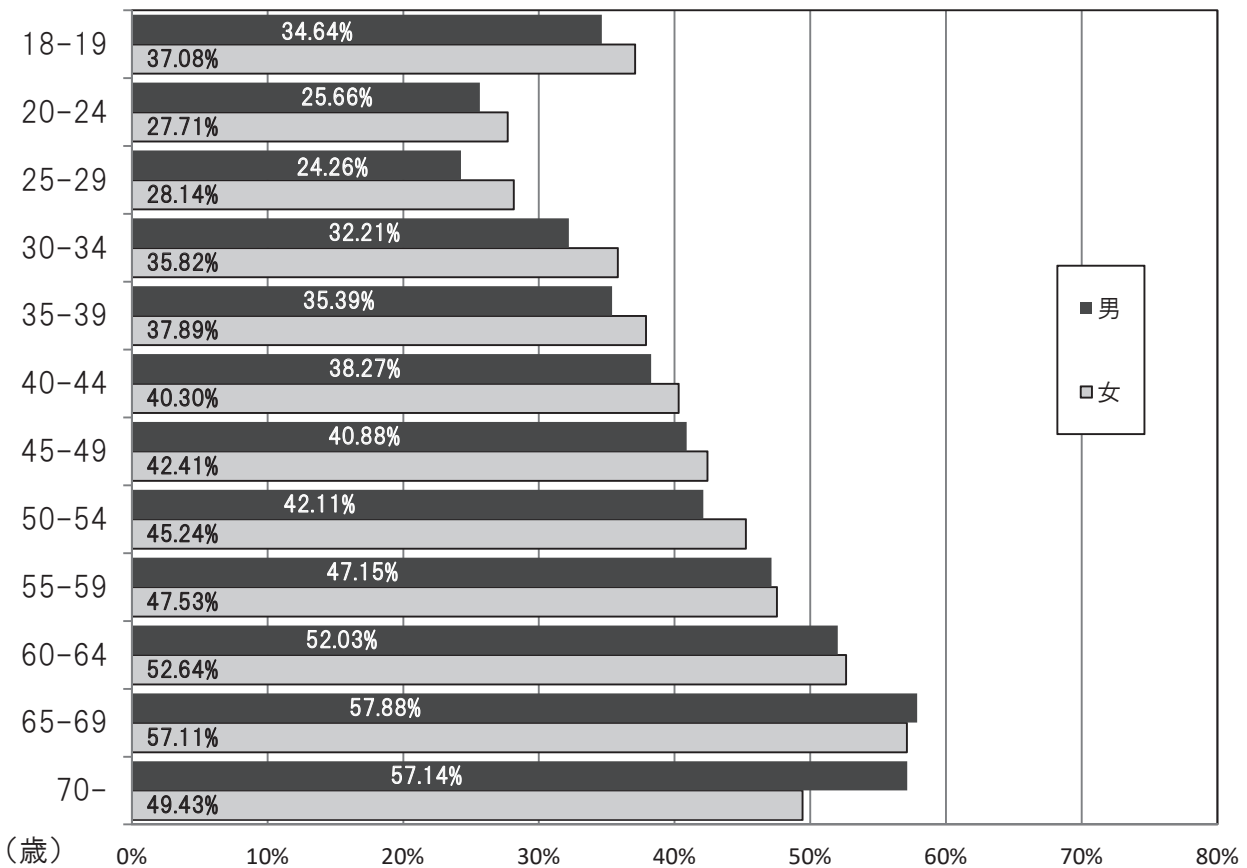
資料:港南区総務課

◇令和5年統一地方選挙における区別投票率一覧



資料：港南区総務課

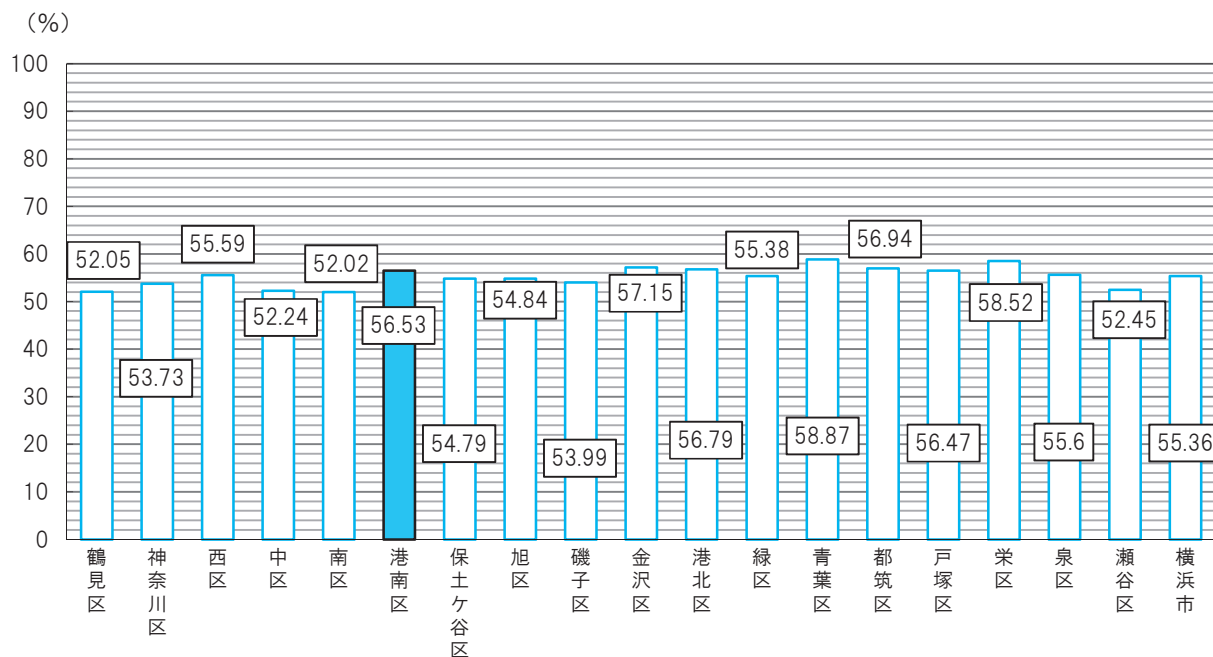
◇令和5年統一地方選挙における港南区内年齢別投票率一覧



* 選挙の投票率は市会のものです。

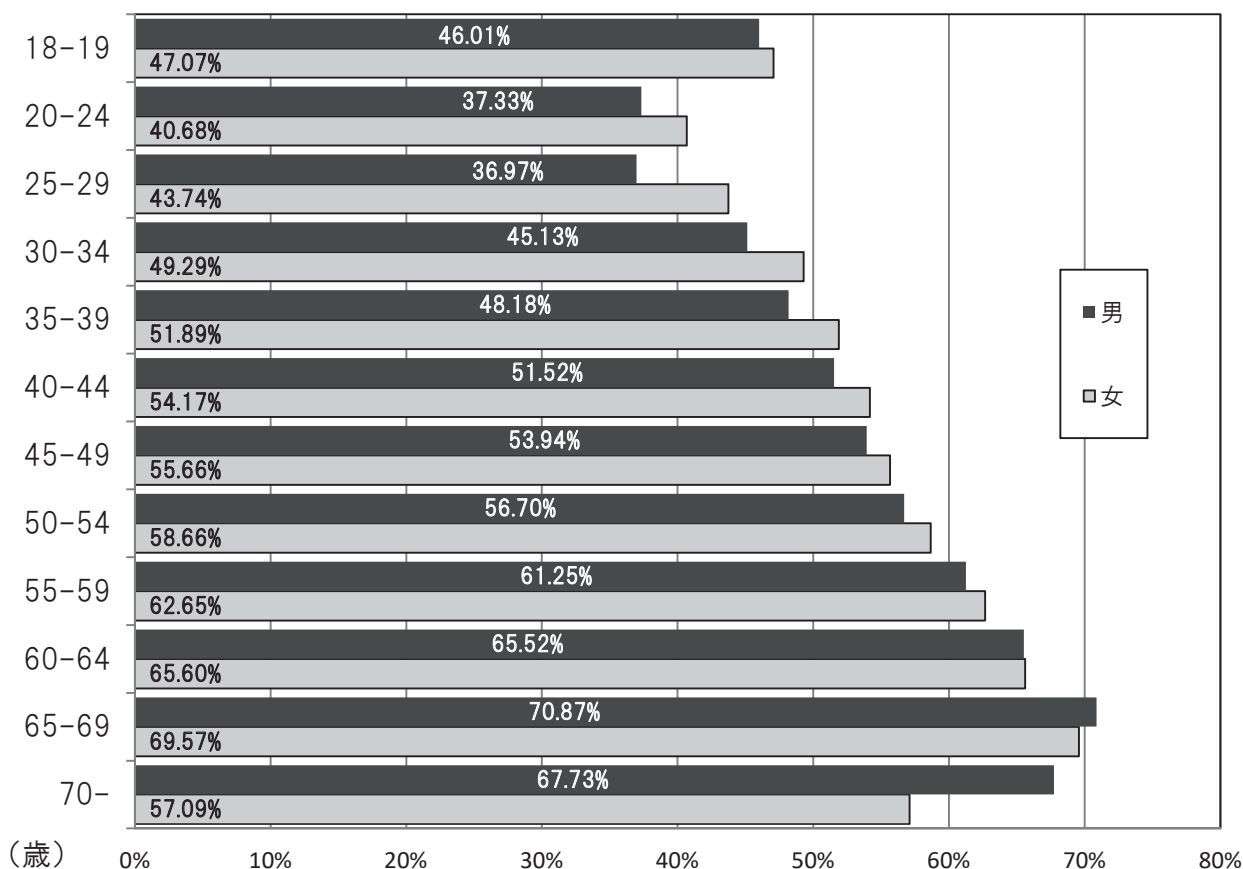
資料：港南区総務課

◇令和4年参議院議員通常選挙における区別投票率一覧



資料：港南区総務課

◇令和4年参議院議員通常選挙における港南区内年齢別投票率一覧



資料：港南区総務課

統計

各統計調査にはそれぞれ重要な意味があります。
調査への御協力をお願いします。

「統計」は、世の中の姿を正確に映し出すもので、私たちの暮らしを良くするための指針として、とても重要な役割を果たしています。

統計調査の結果は、少子高齢化対策や都市計画、産業振興など、様々な行政施策を考えていくための基礎資料として活用されています。また、民間企業や学校などの教材や研究資料としても幅広く利用されています。統計調査への御理解と御協力をお願いします。

◇港南区で行う主な基幹統計調査

統計調査の名称	調査の目的	調査結果の活用事例	周期	実施 予定時期	調査の主管
国勢調査	国内の人口及び世帯の実態を把握し、各種行政施策その他の基礎資料を得る	・地方交付税の算出 ・地方議員定数の算定 ・衆議院議員選挙区の改定 ・少子高齢化対策	5年	2025年 (令和7年) 10月	総務省
経済センサス	事業所及び企業の活動状態を把握し、国の包括的産業構造を明らかにするとともに、基本的構造及び各種統計調査の母集団情報を整備する	・地方消費税の清算 ・国民経済計算の推計 ・産業構造審議会 ・中小企業政策	5年	活動調査 2026年 (令和8年) 6月	総務省 経済産業省
就業構造基本調査	就業及び不就業の状態を調査し、全国及び地域別の就業構造に関する基礎資料を得る	・産業構造審議会 ・労働政策審議会 ・男女共同参画会議 ・労働経済白書	5年	2027年 (令和9年) 10月	総務省
住宅・土地統計調査	住宅及び世帯の居住状況等の実態を把握し、その現状と推移を明らかにする	・住生活基本計画 ・税制調査会 ・国土交通白書	5年	2028年 (令和10年) 10月	総務省
全国家計構造調査	家計における消費、所得、資産及び負債の実態を総合的に把握し、世帯の所得分布及び消費の水準、構造等を全国及び地域別に明らかにする	・年金額の検討 ・介護保険料の検討 ・生活保護の検討	5年	2024年 (令和6年) 10月・11月	総務省
農林業センサス	農林業の生産構造、就業構造を明らかにするとともに、農山村の実態を総合的に把握し、農林行政の企画・立案・推進のための基礎資料を作成し、提供する	・食料、農業、農村基本計画 ・森林、林業基本計画 ・地方交付税の算定	5年	2025年 (令和7年) 2月	農林水産省

*基幹統計調査・・・国や地方公共団体が作成する統計資料のための調査

資料：港南区総務課

警察

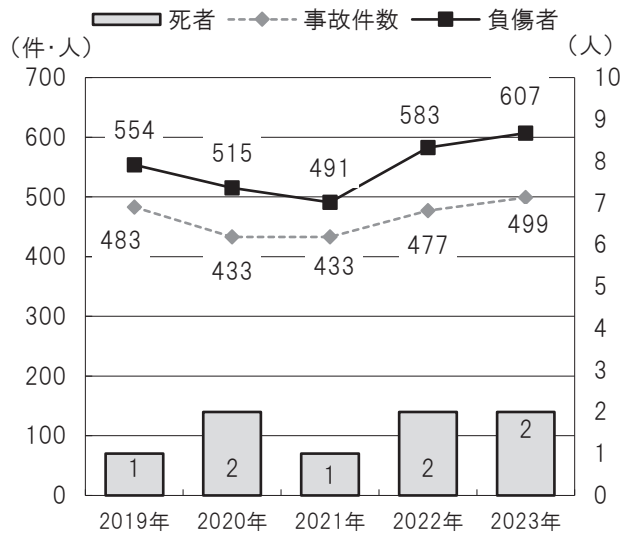
◇交通事故類型別件数

(単位:件)

区 分		令和4年	令和5年
人対車両	横断歩道	42	37
	横断歩道付近	4	16
	その他	14	39
	対面通行	17	8
	背面通行	16	5
	その他	10	8
車両相互	正面衝突	9	11
	追突	101	133
	出会い頭	36	33
	右左折時	111	87
	すれ違い時	8	8
	追越追抜時	10	10
単車 独両	工 作 物	7	7
	そ の 他	14	18
合 計		477	499

資料:港南警察署

◇交通事故発生件数の推移



資料:港南警察署

◇犯罪発生状況

(単位:件)

	凶 悪 犯	粗 暴 犯	窃 盗	知 能 犯	風 俗 犯	そ の 他	合 計
令和2年	11	66	618	60	21	109	885
令和3年	-	69	518	75	11	84	757
令和4年	5	75	509	62	13	114	778
令和5年	5	60	519	72	19	68	743

*上記資料は港南警察署管内の数値です。

資料:港南警察署

◇地区別交通事故件数

(単位:件)

	平成30年	令和元年	令和2年	令和3年	令和4年	令和5年
下 永 谷	50	33	41	46	34	40
丸 山 台	27	26	27	16	29	28
芹 が 谷	23	17	26	16	18	24
港 南	14	16	15	8	12	15
港 南 台	103	102	74	72	92	81
港南中央通	17	15	5	14	15	13
最 戸	19	16	23	8	12	8
笹 下	39	26	23	33	30	42
上 永 谷	41	33	20	24	27	26
上大岡西	37	31	28	33	39	51
上大岡東	7	7	7	7	4	7
大 久 保	16	26	9	19	23	12
東 永 谷	4	5	5	4	10	1
東 芹 が 谷	1	3	2	1	3	2
日 限 山	11	11	12	24	13	16
日 野	48	50	52	43	44	53
日野中央	28	22	17	18	18	20
日 野 南	35	21	22	23	29	22
野 庭 町	31	23	25	23	25	37
上 永 谷 町	1	-	-	1	-	1
合 計	552	483	433	433	477	499

資料:港南警察署

消防

港南区内の火災件数は市内で3番目に少ない件数となっています。
港南消防団は団員充足率7年連続100%達成しています。

◇火災・救急件数等

区分	2023年 (令和5年)	2022年 (令和4年)	2021年 (令和3年)
火災種別(件)			
建物	12	30	29
車両	8	1	5
船舶	-	-	-
その他	6	7	12
区年間件数(件)	26	38	46
市内年間件数(件)	733	639	695
損害程度			
焼損床面積(m ²)	49	200	713
損害額(千円)	3,656	6,262	38,434
死者(人)	1	-	-
負傷者(人)	6	8	8
罹災世帯(世帯)	15	31	31
罹災人員(人)	35	58	67
主な原因(件)			
放火(疑い含む)	3	9	11
たばこ	8	6	6
排気管	3	-	1
電気機器	1	4	3
その他	11	19	25

資料: 港南消防署

区分	2023年 (令和5年)	2022年 (令和4年)	2021年 (令和3年)
内訳(件)			
急病	10,933	10,212	8,095
交通事故	471	473	457
一般負傷	2,745	2,694	2,225
その他	1,316	1,105	1,029
区年間件数(件)	15,465	14,484	11,806
市内年間件数(件)	254,636	244,086	204,427

資料: 港南消防署

※ 2023年(令和5年)数値は速報のため、変更することがあります。



◇消防隊活動状況(火災以外)

(単位: 件)

区分	2023年 (令和5年)	2022年 (令和4年)	2021年 (令和3年)
内訳			
その他災害	1,057	995	833
救助救命	776	693	607
区年間件数	1,833	1,688	1,440
市内年間件数	28,572	28,775	25,636

資料: 港南消防署

◇港南消防団

消防団は、消防局や消防署と同様、消防組織法に基づき、それぞれの市町村に設置される消防機関です。

地域における消防防災のリーダーとして、平常時・非常時を問わずその地域に密着し、住民の安心と安全を守る役割を担っています。

また、近年は、女性の消防団への参加も増加しており、応急手当の普及指導などにおいて活躍しています。

※()内は女性団員の人数

組織: 1本部・5個分団
団員数: 285 (54)人

(2024年(令和6年)1月1日現在・単位: 人)

	人数
消防団本部	14(3)
第一分団	64(11)
第二分団	59(8)
第三分団	43(5)
第四分団	60(14)
第五分団	45(13)

資料: 港南消防署



防災

港南区の避難場所について(大地震の場合)

◇いつとき避難場所

いつとき避難場所は、地震発生後により近所がお互いの安否や被災状況を確認する場所です。
 地域防災拠点などに避難する前の中継点にもなります。
 場所や仕組みは自治会町内会単位で決められていますので、確認しましょう。

◇地域防災拠点

地震などの災害により、いつとき避難場所に避難した後、家屋が倒壊又は倒壊の危険があり、自宅での生活ができないときに、避難生活を送る場所になります。
 港南区内には、31の小中学校等が地域防災拠点として指定されています。
 (区内の住民が避難する場所は、磯子区の1か所を含め32か所あります。)

◇広域避難場所

広域避難場所とは、大規模な火災が発生したとき、火災から身を守るために一時的に避難する場所です。
 区内には6か所の広域避難場所があります。

広域避難場所	
汐見台団地及び久良岐公園一帯	こども医療センター一帯
日野公園墓地及び日野中央公園一帯	下永谷市民の森
野庭団地	港南台団地一帯

資料：港南区総務課

◇各地域防災拠点の資機材・食料等 ～防災備蓄庫内～

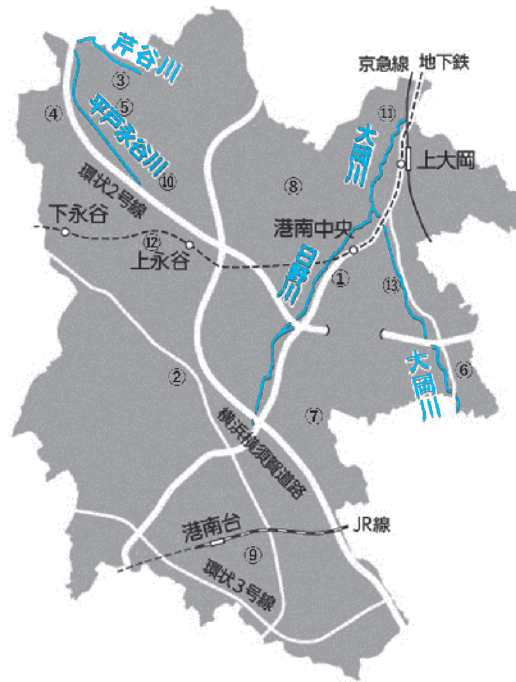
《食料》	クラッカー、缶入り保存パン、おかゆ、スープ、粉ミルク・ほ乳瓶、水缶詰
《生活用品》	高齢者用紙おむつ、乳幼児用紙おむつ・紙パンツ、生理用品、トイレトペーパー、移動式炊飯器/ガスかまどセット、毛布、アルミブランケット、くみ取り式仮設トイレ、簡易トイレ便座、下水直結式仮設トイレ(一部の地域防災拠点)、トイレパック、簡易式テント、LEDランタン、ラジオ、デジタル移動無線延長コード、トランシーバー、受水槽用蛇口、電話機、電話コード
《救護用品》	リヤカー、グランドシート、給水用水槽、松葉杖、保温用シート
《救助用品》	発電機、投光機、掛け矢、担架、金属梯子、ハンドマイク、ヘルメット、つるはし、大ハンマー、スコップ、ロープ、大バール、ワイヤーカッター、大なた、のこぎり、てこ棒
《感染症対策物品》	体温計、マスク、アルコール消毒液、消毒剤、雑巾、使い捨て手袋、段ボール間仕切り及びベッド(※)、泡ハンドソープ、受付用パーテーション(※) (※)取扱いについて検討中
《その他》	ビブス(青/橙)、多言語表示シート、スターターキット、スマートフォン充電器(ケーブル)

資料：港南区総務課

港南区の避難場所について(風水害の場合)

◇風水害時の避難場所

台風や大雨によるがけ崩れや洪水等の切迫した災害の危険から一時的に逃れるための場所です。港南区では3つの状況を基準に避難指示等を発令し、避難場所を開設します。避難をする際には、水、食料、毛布等避難に必要なものをお持ちください。



状況Ⅰ 土砂災害警戒情報の発表(可能性のあるとき)

状況Ⅱ 河川の増水による洪水の発生(恐れがあるとき)
※河川ごとの水位状況等により、開設の判断をします。

状況Ⅲ 区内全域で多くの被害の発生(恐れがあるとき)

避難場所		開設する状況			対象河川	
①	港南地区センター	Ⅰ	Ⅱ	Ⅲ		
②	野庭地区センター	Ⅰ	Ⅱ	Ⅲ		
③	永谷地区センター	Ⅰ	Ⅱ	Ⅲ		
④	永谷小学校		Ⅱ	Ⅲ	平戸永谷川・芹谷川	
⑤	永谷高校		Ⅱ	Ⅲ		
⑥	日下小学校		Ⅱ	Ⅲ	大岡川	
⑦	横浜南陵高校		Ⅱ	Ⅲ	大岡川・日野川	
⑧	東永谷地区センター				Ⅲ	
⑨	港南台地区センター				Ⅲ	
⑩	永野小学校				Ⅲ	
⑪	桜岡小学校	Ⅲ				
⑫	丸山台小学校	Ⅲ				
⑬	斉信館(横浜刑務所)	Ⅲ				

※対象河川が複数の避難場所は、いずれかに避難指示等が発令された場合に開設します。

資料: 港南区総務課

■ 港南区役所案内 (令和6年4月1日現在)

〒233-0003 港南区港南四丁目2番10号 港南中央駅(地下鉄)徒歩2分
 お問い合わせ… 港南区代表電話 電話:847-8484 横浜市コールセンター 電話:664-2525
 ホームページURL <https://www.city.yokohama.lg.jp/konan/>

行政サービスコーナー

	所在地	電話	主な業務
上大岡駅	上大岡西1-9-B-1	848-0171	戸籍・住民登録関係の諸証明、税証明
港南台	港南台3-3-1 港南台214ビル3階	835-2664	

1階

窓口	課	係	電話	主な業務
1	区政推進課	広報相談係	847-8321	特別相談、広報、広聴、情報公開、広報配布物等

2階

窓口	課	係	電話	主な業務
2	戸籍課	戸籍課証明発行窓口	847-8331	戸(除)籍全部(個人)事項証明、住民票の写し、印鑑登録証明、住民票記載事項証明
20		戸籍担当		出生・死亡・婚姻等の戸籍届出、火埋葬許可等
21		登録担当	847-8335	転入・転出等の届出、印鑑登録・印鑑登録証明、特別永住者証明書、住居表示、義務教育諸学校の就学、マイナンバーカード関連、罹災証明発行
22		登録担当		マイナンバーカード交付
29 (臨時)		登録担当		公的個人認証サービス(電子証明書)
23	保険年金課	保険係給付担当	847-8423	国民健康保険・介護保険の給付、ひとり親・小児・重度障害者の医療費助成、後期高齢者医療
24		保険係	847-8425	国民健康保険・介護保険の資格その他届出、保険料の賦課
25		保険係収納担当	847-8426	国民健康保険・介護保険・後期高齢者医療制度の保険料収納関係(納付証明書・還付等)
26		保険料納付相談窓口	847-8421	国民健康保険・介護保険・後期高齢者医療制度の保険料の収納、納付相談
27	横浜銀行派出所			現金の収納及び支出(横浜市関係のみ)
28	区会計室	会計係	847-8386	横浜市公金の収入、支出手続

2階 (港南消防署)

課	係	電話	主な業務
総務・予防課	庶務係 (庶務担当、経理担当)	844-0119	労務関係全般、予算執行管理、庁舎管理
	消防団係(消防団担当)		消防団事務
	予防係 (予防担当、査察担当、指導担当)		火災予防の普及啓発・指導・相談、火災予防査察、建築確認の消防同意等、危険物の許認可等
警防課	警防第一係、第二係 (警防担当、防災担当、計画担当、救急担当、調査担当)		消防隊・救急隊の運用、災害現場活動、消防水利関係事務、道路占用等許可、火煙発生届、救急証明、火災原因調査、罹災証明書発行

3階

窓口	課	係	電話	主な業務
3	税務課	税務証明発行窓口	847-8371	課税・非課税証明書、固定資産税関係証明、住宅用家屋証明(中古)、納税証明、原動機付自転車等の登録・廃車等
30		収納担当		市税の納付・相談
31		市民税担当	847-8351	個人市・県民税、軽自動車税の相談
32		土地担当	847-8360	土地の固定資産税・都市計画税
		家屋担当	847-8365	家屋の固定資産税・都市計画税

4階

窓口	課	係	電話	主な業務
40	こども家庭支援課	こども家庭係	847-8410~12	児童手当、女性福祉、乳幼児健診・母子訪問指導など母子保健事業、市立保育園の運営・管理、児童虐待対応及び相談
			847-8457	児童扶養手当、ひとり親家庭の支援、障害児に関する相談
			847-8439	こども家庭相談
		保育担当	847-8498	保育所入所事務、保育所・幼稚園の認定管理事務
		学校連携・こども担当	847-8393	放課後児童育成、学校連携
41	高齢・障害支援課	高齢・障害係	847-8454	敬老特別乗車証、濱ともカード、福祉特別乗車券、福祉タクシー利用券、障害者自動車燃料券、特定医療費(指定難病)助成、シルバークラブ、ヘルプマーク
			847-8415	要援護高齢者サービス、介護予防サービス、要援護者の訪問、認知症高齢者等への支援、高齢者の権利擁護
		高齢者支援担当	847-8415	地域包括ケアシステム構築、在宅医療・介護連携、生活支援体制整備
		地域包括ケア推進担当	847-8495	要介護認定、居宅支援事業者等への支援・指導
		介護保険担当	847-8459	障害者福祉サービス、精神保健福祉、難病患者支援
43	生活支援課	生活支援係	847-8404	生活保護の相談・実施 生活困窮者への相談・支援
		事務係	847-8434	生活保護費の支払手続、戦没者遺族援護

5階

窓口	課	係	電話	主な業務
50	福祉保健課	運営企画係	847-8432	民生委員・児童委員関係、市災害見舞金
		事業企画担当	847-8441	地域福祉保健計画の策定・推進、地域ケアプラザ及び福祉保健活動拠点の運営管理、社会福祉に関する統計、福祉保健センターの広報、区社会福祉協議会支援、災害医療
53		健康づくり係	847-8438	予防接種、栄養相談、結核等感染症対策、健康づくり事業、健康相談、がん検診、歯科保健、原爆被爆者事務、保健活動推進員関係
51	生活衛生課	環境衛生係	847-8445	理容・美容・クリーニング・旅館・公衆浴場等の営業、ビルの衛生管理相談、ねずみ・ハチ等の駆除相談、受水槽の相談、住まいの衛生相談、犬の登録、ペットの飼育相談
52		食品衛生係	847-8444	食中毒予防、食品衛生相談、飲食店等の申請・相談、薬局の開設、医療・食品関係の免許申請
54	地域振興課	地域運営推進係	847-8391	自治会・町内会等市民組織の振興・連絡調整、地縁団体認可、消費生活の推進、交通安全・防犯関係事業、商工業の振興
		資源化推進担当	847-8398	エコハマ3R夢、ごみの減量化・3R推進、不法投棄対策
		区民活動支援係	847-8394	市民活動・生涯学習支援、スポーツ体育振興、文化振興、区民利用施設の運営・管理・総合調整
		青少年育成担当	847-8396	青少年の健全育成
		地域力推進担当	847-8383	総合的な地域支援、地域力の推進等
55	区政推進課	企画調整係	847-8327	区の主要事業の企画・調整、まちづくり等
56	総務課	庶務係	847-8306	危機管理・災害対策、被災者支援の総合案内、臨時運行許可、落とし物
		予算調整係	847-8307	区の予算・決算・執行管理、庁舎管理、発注情報一覧
		統計選挙係	847-8308	各種統計調査、各種選挙、選挙管理委員会

港南土木事務所

所在地	電話	主な業務
港南中央通10-1	843-3711	道路の補修・舗装、U字溝、市道の整備、私道整備助成、道路境界線、道路や河川・水路の占用許可、下水道・河川・公園(久良岐公園・港南中央公園・日野中央公園以外)の管理

区内の主な施設一覧(令和6年4月1日現在)

区役所					
港南区役所	港南4-2-10	847-8484	港南台地区センター	港南台5-3-1	835-2811
港南土木事務所	港南中央通10-1	843-3711	永谷地区センター	芹が谷5-47-5	823-7789
上大岡駅行政サービスコーナー	上大岡西1-9-B-1	848-0171	東永谷地区センター	東永谷1-1-12	826-3882
港南台行政サービスコーナー	港南台3-3-1 港南台214ビル3F	835-2664	野庭地区センター	野庭町612	848-0100
			港南区民文化センター(ひまわりの郷)	上大岡西1-6-1ゆめおおか中央棟4F	848-0800
警察・消防					
港南警察署	港南中央通11-1	842-0110	港南スポーツセンター	日野1-2-30	841-1188
港南消防署	港南4-2-10	844-0119	下野庭スポーツ会館	野庭町136-4	842-9624
芹が谷消防出張所	芹が谷1-11-15	822-0119	港南プール	港南台6-22-38	832-0801
野庭消防出張所	野庭町638-2	845-0119	野庭中央公園プール(夏期のみ)	野庭町613	842-3653
港南台消防出張所	港南台8-4-12	834-0119	久良岐公園	上大岡東3-12-1	831-8484
上永谷消防出張所	丸山台3-6-1	841-0119	日野中央公園	日野中央2-2-1	846-4489
			港南台北公園こどもログハウス	港南台1-3	834-1169
			桜道コミュニティハウス	港南6-2-3	843-5406
			港南台コミュニティハウス	港南台2-14-1	832-2320
			上大岡コミュニティハウス	上大岡東2-9-38	352-7177
			上永谷コミュニティハウス	上永谷4-12-14	843-8950
			野庭すずかけコミュニティハウス	野庭町346-2	843-9765
			日限山コミュニティハウス	日限山2-16-1	845-1155
			日野南コミュニティハウス	日野南6-14-1	843-2092
			港南国際交流ラウンジ	上大岡西1-6-1 オフィスタワー13F	848-0990
			港南区地域子育て支援拠点はっち	日野2-4-6	840-5882
			港南区民活動支援センター	港南中央通10-1	841-9361
			港南公会堂	港南中央通10-1	847-8480
病院・診療所					
港南区休日急患診療所	港南中央通7-29	842-8806	港南台コミュニティハウス	港南台2-14-1	832-2320
恩賜財団済生会横浜市南部病院	港南台3-2-10	832-1111	上大岡コミュニティハウス	上大岡東2-9-38	352-7177
神奈川県立精神医療センター	芹が谷2-5-1	822-0241	上永谷コミュニティハウス	上永谷4-12-14	843-8950
			野庭すずかけコミュニティハウス	野庭町346-2	843-9765
			日限山コミュニティハウス	日限山2-16-1	845-1155
			日野南コミュニティハウス	日野南6-14-1	843-2092
			港南国際交流ラウンジ	上大岡西1-6-1 オフィスタワー13F	848-0990
			港南区地域子育て支援拠点はっち	日野2-4-6	840-5882
			港南区民活動支援センター	港南中央通10-1	841-9361
			港南公会堂	港南中央通10-1	847-8480
福祉					
野庭苑(特別養護老人ホーム)	日野南5-56-2	892-8881	資源循環局港南事務所	日野南3-1-2	832-0135
芙蓉苑(特別養護老人ホーム)	下永谷4-21-10	822-5911	栄ストックヤード	栄区上郷町1570-1	
すずかけの郷(特別養護老人ホーム)	野庭町1688	848-1165	粗大ごみ受付センター	(一般加入電話など) 0570-200-530	
				(携帯電話やIP電話など) 330-3953	
パラタイム港南(特別養護老人ホーム)	下永谷3-10-7	824-7333			
サンパレー(特別養護老人ホーム)	下永谷4-24-1	828-3781			
笹の風(特別養護老人ホーム)	笹下4-12-35	840-4165			
ひまわり港南台(特別養護老人ホーム)	日野南3-7-10	830-3710			
日野サザンポート(特別養護老人ホーム)	日野6-13-1	370-7600			
泉の郷日野南(特別養護老人ホーム)	日野南4-29-9	352-7220			
ひぎり園(特別養護老人ホーム)	上永谷町4610-1	374-4165			
港南あおぞら(介護老人保健施設)	野庭町2187-1	844-6661			
オアシス(介護老人保健施設)	野庭町146-1	844-7717			
すこやか(介護老人保健施設)	下永谷5-81-18	821-6600			
蓬萊荘(老人福祉センター)	港南台6-22-38	832-0811			
港南台地域ケアプラザ	港南台3-3-1	834-3141			
東永谷地域ケアプラザ	東永谷1-1-12	826-1097			
下永谷地域ケアプラザ	下永谷3-33-5	826-2640			
野庭地域ケアプラザ	野庭町612	848-0111			
日下地域ケアプラザ	笹下3-11-1	843-3555			
港南中央地域ケアプラザ	港南4-2-7	845-4100			
日野南地域ケアプラザ	日野南3-1-11	836-1801			
芹が谷地域ケアプラザ	芹が谷2-16-12	828-5181			
日限山地域ケアプラザ	日限山1-66-55	827-1870			
港南区福祉保健活動拠点 (港南区社会福祉協議会)	港南4-2-8 3F	841-0256			
シルバー人材センター 港南事務所	上大岡西1-6-1 オフィスタワー13F	342-9600			
港南区基幹相談支援センター	港南中央通1-12	370-7502			
港南区生活支援センター	港南4-2-7	842-6300			
福祉保健研修交流センターウイリング横浜	上大岡西1-6-1 オフィスタワー4F	847-6666			
障害者スポーツ文化センターラポール上大岡	上大岡西1-6-1 オフィスタワー7F	840-2151			
横浜医療福祉センター港南	港南台4-6-20	830-5757			
シーダ日野学園	日野中央2-25-1	849-2633			
港南中央地域活動ホームそよかぜの家	港南4-2-8	847-0230			
港南福祉ホーム	港南台7-25-22	832-9337			
港南地域活動ホームひの	日野8-21-12	846-5784			
芹が谷やまゆり園	芹が谷2-3-1	443-6890			
横浜市南部児童相談所	磯子区洋光台3-18-29	831-4735			
よこはま港南地域療育センター	野庭町631	882-1210			
区民利用施設					
港南図書館	野庭町125	841-5577			
港南地区センター	日野1-2-31	841-8411			
資源・ごみ					
			資源循環局港南事務所	日野南3-1-2	832-0135
			栄ストックヤード	栄区上郷町1570-1	
			粗大ごみ受付センター	(一般加入電話など) 0570-200-530	
				(携帯電話やIP電話など) 330-3953	
交通					
			交通局港南営業所	日野南3-1-1	833-1511
			地下鉄上大岡駅	上大岡西1-9-B1	843-0105
			地下鉄港南中央駅	港南中央通10-B1	844-8448
			地下鉄上永谷駅	丸山台1-1-1	844-9592
			地下鉄下永谷駅	日限山1-58-27	821-4078
			JR 港南台駅	港南台3丁目	
			京浜急行上大岡駅	上大岡西1-6-1	842-0990
			神奈川中央交通横浜営業所	栄区上郷町710-2	891-7111
			江ノ島電鉄横浜営業所	上大岡西3-2-21	842-6921
その他					
			神奈川県庁	中区日本大通1	210-1111
			横浜市役所	中区本町6-50-10	671-2121
			横浜地方法務局	中区北仲通5-57	641-7461
			横浜地方法務局栄出張所	栄区小菅ヶ谷1-6-2	895-3071
			戸塚県税事務所	戸塚区上倉田町449	881-3911
			横浜南税務署	金沢区並木3-2-9	789-3731
			横浜南年金事務所	南区宿町2-51	742-5511
			ハローワーク横浜	中区山下町209 帝蚕閣内ビル	663-8609
			横浜市消費生活総合センター	上大岡西1-6-1	845-6666
			水道局お客様サービスセンター		847-6262
			南部公園緑地事務所	港南台3-5-1	831-8484
			南部農政事務所	戸塚区戸塚町16-17	866-8491
			港南郵便局	最戸1-20-6	0570-943-467
			港南台郵便局	港南台8-11-3	0570-943-797
			かながわ平和祈念館	大久保1-8-10	842-4243
			日野公園墓地	日野中央1-13-1	842-0771

11
その
他

区内の主な施設一覧(令和6年4月1日現在)

認可保育所

<市立>			野庭聖佳幼稚園	野庭町626	844-1203
大久保保育園	大久保2-28-27	842-0239	日野幼稚園	日野5-12-14	843-8302
港南台第二保育園	港南台7-25-28	832-3101	森が丘幼稚園	笹下1-11-16	844-0010
野庭第二保育園	野庭町601	842-9543			
<私立>			幼稚園		
赤い屋根保育園	港南台5-3-1	833-9991	安部幼稚園	芹が谷4-13-26	822-0383
アスク上大岡保育園	上大岡西3-3-1コーラルハイム上大岡1階	840-3581	あゆみ幼稚園	港南5-1-8	840-4840
アスク港南中央保育園	日野1-7-9	840-5311	美し野幼稚園	港南台4-12-1	831-6666
アスクさいど保育園	最戸1-16-3	730-6123	春日野幼稚園	日野中央2-29-18	844-6532
育美保育園	港南台7-42-30 サンライズ 港南台2階	834-2373	金井幼稚園	日野9-40-6	842-3370
オハナ上永谷保育園	上永谷1-38-18	849-1261	かもめ幼稚園	港南台2-21-12	831-3103
風の丘・上大岡東保育園	上大岡東1-18-18	846-3938	港南台幼稚園	港南台5-17-1	832-0248
上大岡はるかぜ保育園	大久保2-6-29	848-3030	宝島幼稚園	港南台1-43-34	831-7074
上大岡ゆう保育園	上大岡西1-15-1 カミオ4階	882-2014	東樹院幼稚園	笹下2-24-17	845-1414
上永谷保育園	上永谷1-35-41	841-6274	永野幼稚園	上永谷5-7-1	843-8817
上永谷西保育園	上永谷6-8-3	845-0620	野庭幼稚園	野庭町633	844-2727
キッズガーデン横浜最戸	最戸1-22-8	315-6664			
クオリスキッズ上大岡駅前保育園	上大岡東2-1-37	842-7682			
クオリスキッズ港南中央保育園	港南5-2-9	846-8177			
グローバルキッズ上大岡園	上大岡西3-9-1 ヨークファーズ上大岡店2階	367-8277	小学校		
京急キッズランド上大岡保育園	上大岡西3-10-17	849-1212	上大岡小学校	上大岡東3-11-1	842-6161
京急キッズランド上永谷保育園	丸山台1-2-1 京急シティ上永谷レゾナンス中央棟内	882-1281	港南台第一小学校	港南台6-7-1	832-0210
港南あひる保育園	東芹が谷14-10	823-7439	港南台第二小学校	港南台5-4-1	831-7676
港南台保育園	港南台3-7-5	833-0763	港南台第三小学校	港南台2-14-1	833-0251
港南台保育センター	港南台3-23-8	832-9190	小坪小学校	港南台4-11-1	832-0617
港南台つばさ保育園	港南台6-3-16	370-8386	桜岡小学校	大久保1-6-43	842-2783
港南つくしんぼ保育園	港南4-2-6	882-2940	下永谷小学校	東永谷1-36-1	822-7344
港南はるかぜ保育園	日野8-31-36	849-1888	下野庭小学校	野庭町602	841-9488
港南ひまわり保育園	丸山台2-41-67	841-2381	芹が谷小学校	芹が谷3-32-1	822-4568
COSMOS保育園	日野中央1-18-13	845-5011	芹が谷南小学校	芹が谷4-22-1	823-6351
こどもと保育園	港南台5-5-12 1階	831-5450	相武山小学校	上永谷1-7-5	841-9288
(仮称)最戸サン保育園	最戸2-6-10	未定	永野小学校	上永谷2-21-10	843-8556
笹下保育園	港南6-2-8	843-5420	永谷小学校	下永谷5-48-15	823-3341
笹下南つくしんぼ保育園	笹下6-28-9	841-4284	野庭すずかけ小学校	野庭町346-2	842-3105
SUNはるかぜ保育園	野庭町346-2(野庭すずかけ小学校内)	849-1517	日限山小学校	日限山2-16-1	841-6561
小学館アカデミーかみおおか保育園	上大岡東1-3-18	842-0751	日下小学校	笹下3-9-1	843-7838
小学館アカデミーかみながや保育園	丸山台1-5-9	840-5251	日野小学校	日野7-11-1	842-1118
芹が谷びよっこ保育園	芹が谷1-38-14	821-2346	日野南小学校	日野南6-35-1	845-3037
太陽の子港南台保育園	港南台3-12-2	830-5070	丸山台小学校	丸山台3-8-1	843-9631
チェリーガーデン保育園	下永谷2-7-24	828-6151	南台小学校	港南5-6-1	842-1478
つくし保育園上大岡	大久保1-8-4	353-3030	吉原小学校	日野2-20-40	843-8143
つばさ保育園	大久保1-20-39	845-8986			
つばさ保育園分園	大久保1-9-25	845-8986	中学校		
野庭保育園	野庭町635	844-9419	上永谷中学校	上永谷4-12-14	842-3939
白峰保育園	港南台4-6-15	835-0170	港南中学校	港南中央通6-1	842-2355
日野保育園	日野中央3-41-1	833-1849	港南台第一中学校	港南台6-6-1	832-0020
丸山台保育園	丸山台3-16-1	843-7986	笹下中学校	港南5-8-1	841-1333
みなみひの保育園	日野南3-13-1	831-7292	芹が谷中学校	芹が谷2-7-1	823-7551
<小規模保育事業>			東永谷中学校	東永谷2-14-7	823-9901
上大岡ラビット保育園TWINs	大久保1-4-3-103	843-7723	日限山中学校	日限山4-33-1	841-1158
キッズアミ	港南3-34-15	846-0131	日野南中学校	港南台4-37-1	832-4726
クオリスキッズ上大岡西保育園	上大岡西2-3-6BLDアルダ201	842-1562	丸山台中学校	丸山台4-1-1	843-1950
港南台きらきら保育園	港南台3-17-15 寿屋ビル1階	349-4003	南高等学校附属中学校	東永谷2-1-1	822-9300
スクールエンジェル保育園上大岡園	上大岡西2-6-27	350-2357			
ちゅーりっぷキッズ	港南1-3-37リバーサイド福長103	349-5883	高等学校		
ちゅーりっぷハウス	大久保1-16-6サニーハイツ上大岡1階	842-7817	市立南高等学校	東永谷2-1-1	822-1910
ニコニコ保育園	丸山台3-11-1 平井ビル1-C	844-4552	県立永谷高等学校	下永谷1-28-1	824-2126
ばぶりか保育園上大岡	最戸1-2-27 St.上大岡1階	341-3346	県立横浜南陵高等学校	日野中央2-26-1	842-3764
保育室アーモ	港南台4-7-29サウスポートヒルズA-203	835-2029	県立横浜明朋高等学校	港南台9-18-1	836-1680
Poco a Poco保育園	日野5-1-18	842-1820			
めぐみ保育園	大久保1-9-13	349-9742	その他の学校		
<認定こども園>			港南台ひの特別支援学校	港南台5-3-2	830-5826
大谷幼稚園	日野1-10-15	841-3435	日野中央高等特別支援学校	日野中央2-25-3	844-3015
関東学院のびのびのば園	野庭町617-2	845-0876	横浜女子短期大学	港南台4-4-5	833-7100
竹の子幼稚園	日野7-34-7	844-2355	横浜市病院協会看護専門学校	港南台3-3-1	834-2002
認定こども園ムロノキッズ 室の木幼稚園・プリスクール室の木	港南3-35-20	844-1107			

はじめに・目次

■ 港南区のあゆみ	1-2
■ 略年表	3-5
■ 特集ページ	
令和2年国勢調査結果	6
港南区の一日	7
港南区誕生から現在まで	8
1 区勢・位置・地勢	
位置・地勢	9
区勢	10
2 人口	
人口・世帯	
港南区の人口・世帯の推移	11
高齢者人口の推移	
港南区内高齢者数の推移とその将来推計	12
高齢化率の推移	12
高齢者世帯の推移	12
高齢者世帯の状況	12
85歳以上の人口推移	12
年齢構成	
港南区の人口ピラミッド	13
年齢3区分別人口の推移と将来人口推計	14
平均年齢の推移	14
区別年齢3区分人口比率	15
外国人人口	15
人口の異動	
港南区の人口異動の推移	16
戸籍・各種届出	
1年間の届出状況	16
町別世帯と人口	17-18
町別世帯類型	19-20
昼夜間人口・流出入人口	
昼夜間人口	21
区別昼夜間人口比率	21
労働力人口	
労働力人口	22
非正規雇用者の割合	22
3 暮らし・生活・環境	
自治会町内会及び各種団体	
住民組織	23
連合別自治会町内会数及び加入世帯数	23
自治会町内会の主な活動内容	23
港南区で委嘱している各種委員	23
市民意識調査	
令和3年度市民意識調査 市政への要望	24
広報	
港南区Webサイトのセッション数推移	24
広聴	
港南区で受け付けた提案・要望等	25
特別相談の件数	25
ごみ・資源	
家庭からのごみと資源の総排出量の推移	26
資源集団回収量の推移	26
住宅	
横浜市の住宅に住む一般世帯数・住宅の建て方	27
区別住宅に住む一般世帯数	27
区別住宅の建て方	27
区別住宅に住む一般世帯数の割合	28
町別住居の状況	29-30
公園	
港南区の公園数・面積	31
区別公園数・面積	31
区別緑被率	31
市街化調整区域面積	31
道路・交通	
道路の状況	32
都市計画道路整備率	32
港南区内放置自転車台数	32
駅別1日平均乗車数	32
4 福祉・保健・衛生	
高齢者・障害者相談	
高齢者・障害者相談件数	33
障害者福祉	
手帳所持者数の推移	33
手帳の種類	33
自立支援医療(精神通院)受給者数の推移	33
障害者総合支援法に基づくサービスの延べ支給決定者数	33
生活保護	
港南区の生活保護の推移	34
港南区の世帯類型別保護割合	34
港南区の生活保護世帯の推移	34
横浜市の生活保護世帯の推移	34

保健	
港南区内男女別主要死因分類	35
横浜市内男女別主要死因分類	35
港南区の主要死因の死亡状況	35
港南区内医療施設・薬事施設数	35
港南区内医療給付制度の疾病別申請件数	35
生活衛生	
旧食品衛生法の許可を要する施設数	36
改正食品衛生法の許可を要する施設数	36
環境衛生営業施設数	36
特定建築物及び貯水槽水道施設数	36
犬の登録頭数の推移と増減頭数	36
5 保険・年金	
国民健康保険	
加入状況	37
医療費の援助	37
国民健康保険加入者の推移	37
後期高齢者医療制度加入者の推移	37
国民健康保険料収納額・収納率	37
国民年金	
加入状況	38
受給状況	38
介護保険	
港南区の要介護認定者数	39
65歳以上の要介護認定者の割合	39
6 子育て・教育	
出生数・待機児童数	
各区出生数と合計特殊出生率	40
港南区保育所等入所児童数・待機児童数	40
子ども・家庭支援相談件数	40
教育	
港南区の学校の現況	41
特別支援学校の現況	41
港南区の園児・児童及び生徒数の推移	41
7 産業	
事業所(商業)	
港南区の産業分類別事業所数	42
事業所数・従業者数の推移	42
区別事業所・従業者数	42
農業	
区別総農家数の推移	43
区内農産物出荷先別農業経営体数	43
区内の主な作物	43
工業	
港南区内の主な産業	44
区別事業所数等の状況	44
港南区の工業の推移	44
8 市税	
市税	
市税収入の構成比	45
市税収入の構成比(内訳)	45
市民税・県民税額区別比較表	46
固定資産税額区別比較表	46
9 選挙・統計	
選挙	
選挙人名簿登録者数の推移	47
在外選挙人名簿登録者数の推移	47
最近の選挙別投票率	47
区別投票率一覧(統一地方選挙)	48
区内年齢別投票率一覧(統一地方選挙)	48
区別投票率一覧(参議院議員通常選挙)	49
区内年齢別投票率一覧(参議院議員通常選挙)	49
統計	
港南区で行う主な基幹統計調査	50
10 警察・消防・防災	
警察	
交通事故類型別件数	51
交通事故発生件数の推移	51
犯罪発生状況	51
地区別交通事故件数	51
消防	
火災・救急件数等	52
消防隊活動状況(火災以外)	52
港南消防団	52
防災	
港南区の避難場所について(大地震の場合)	53
港南区の避難場所について(風水害の場合)	54
11 その他	
港南区役所案内	55-56
区内の主な施設一覧	57-58

2027年 国際園芸博覧会を横浜で開催します

幸せを創る明日の風景

Scenery of the Future for Happiness



[https://
expo2027yokohama.or.jp/](https://expo2027yokohama.or.jp/)

【開催期間】

2027年3月19日～
2027年9月26日

【開催場所】

横浜市旧上瀬谷通信施設



各種統計情報については
統計情報ポータル

[https://www.city.yokohama.lg.jp/city-
info/yokohamashi/tokei-
chosa/portal/](https://www.city.yokohama.lg.jp/city-info/yokohamashi/tokei-chosa/portal/)

港南区に関する情報
窓口案内などは
港南区ホームページ

<https://www.city.yokohama.lg.jp/konan/>

横浜市コールセンター

受付時間午前8時～午後9時
(土日祝日を含む毎日)

TEL : 045-664-2525
FAX : 045-664-2828

[https://www.city.yokohama.lg.jp/call-
center/call.html](https://www.city.yokohama.lg.jp/call-center/call.html)

令和5年度
データブック港南

令和6年3月発行

◇発行・お問合せ◇

港南区総務課統計選挙係

〒233-0003

横浜市港南区港南四丁目2番10号

TEL : 045-847-8308 FAX : 045-841-7030

※令和6年度以降、データブック港南は紙媒体での発行を廃止し、
港南区ホームページでの掲載に切り替えます。

港南図書館 ×

港南ひまわり83運動

こうなんうさぽん

港南図書館のマスコットキャラクター。
図書館に住んでいる、本がとっても大好きな
うさぎの子。
港南図書館でみんなのことを出迎えている。



外へのお出かけは

8時と3時をめやすにね！



83太郎



(はちさんたろう)
港南ひまわり83運動推進キャラクター。
83運動の輪を広げて、子どもも大人も、
みんなが声をかけ合えるまちに
したいと思っている。

横浜市港南区役所