Bản đồ khu vực sơ tán sóng thần

Đây là bản đồ thể hiện vị trí các điểm lánh nạn cũng như khu vực dự báo bị sóng thần tấn công cần sơ tán khẩn.

Phòng bị trước khi có sóng thần

Biết cao độ của nơi thường xuyên lui tới.

Sơ tán nhanh chóng đến chỗ có vị trí cao hơn là hết sức quan trọng để bảo vệ bản thân khỏi sóng thần. Hãy đảm bảo bạn biết được cao độ (so với mực nước biển) của nơi bạn sống cũng như của những nơi bạn hay lui tới. Điều này giúp bạn có thể tránh tình hành động khi thấy rung lắc mạnh do động đất hoặc khi nhận được cảnh báo sóng thần.

Kiểm tra xem địa điểm sơ tán nằm ở đâu.

Biết được vị trí của các tòa nhà kiên cố hoặc các mô đất cao thích hợp để sơ tán quanh nơi bạn sống là hết sức quan trọng. Hãy ghi nhớ càng nhiều nơi sơ tán càng tốt, đề phòng trường hợp chính tòa nhà mình đang trú ẩn cũng bị hư hại.

Mức ngập sâu

- Trên 5m
- Từ 4m ~ 5m
- Từ 3m ~ 4m
- Từ 2m ~ 3m
- Từ 1.2m ~ 2m
- Từ 0.5m ~ 1.2m
- Từ 0m ~ 0.5m

*Bản đồ dự báo khu vực bị ngập nước bởi sóng thần mô phỏng theo động đất Keicho, được tỉnh Kanagawa hoàn thành vào năm 2011

Chú thích về chỉ báo cao độ so với mực nước biển

- Khu vực cao trên 5m so với mực nước biển
- Địa điểm sơ tán sóng thần

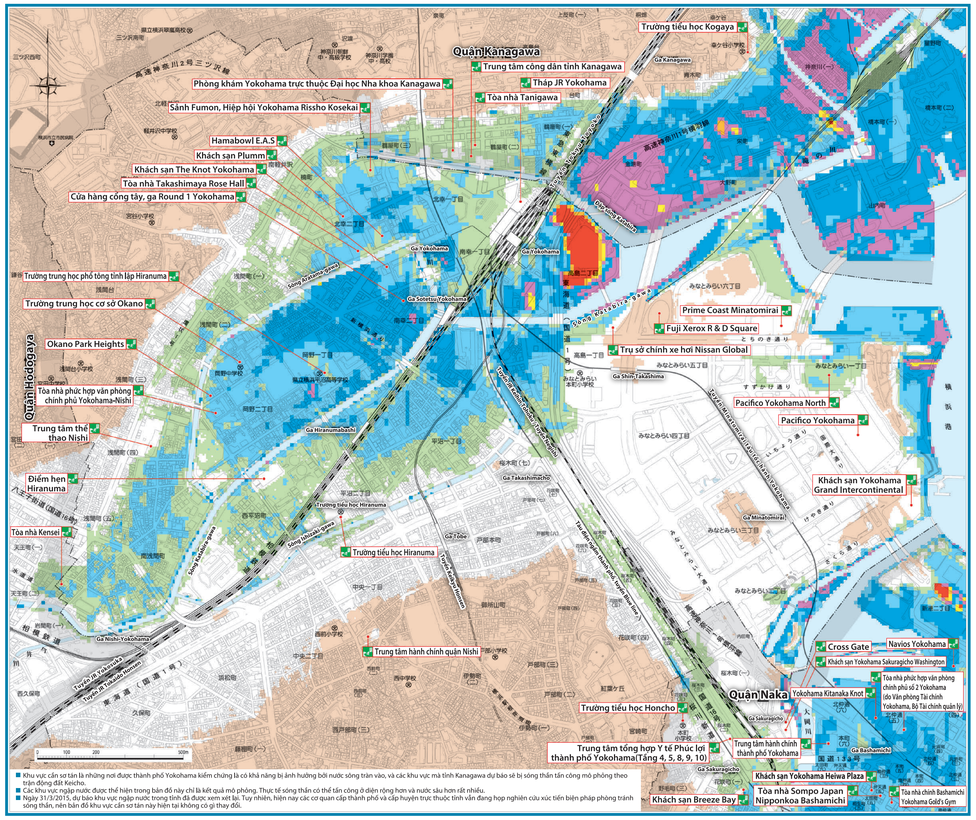

- Khu vực cần sơ tán là những nơi được thành phố Yokohama kiểm chứng là có khả năng bị ảnh hưởng bởi nước sóng trần vào, và các khu vực mà tỉnh Kanagawa dự báo sẽ bị sóng thần tấn công mô phỏng theo trận động đất Keicho.
- Các khu vực ngập nước được thể hiện trong bản đồ này chỉ là kết quả mô phỏng. Thực tế sóng thần có thể tấn công ở diện rộng hơn và nước sâu hơn rất nhiều.
- Ngày 31/3/2015, dự báo khu vực ngập nước trong tỉnh đã được xem xét lại. Tuy nhiên, hiện nay các cơ quan cấp thành phố và cấp huyện trực thuộc tỉnh vẫn đang họp nghiên cứu xúc tiến biện pháp phòng tránh sóng thần, nên bản đồ khu vực cần sơ tán này hiện tại không có gì thay đổi.

Bản đồ phòng tránh thảm họa quận Nishi

Là bản đồ đăng những thông tin quan trọng nhằm bảo vệ chính bản thân cư dân khỏi thiên tai, bao gồm địa điểm rủi ro có nguy cơ ngập lụt tại quận Nishi (Dự đoán ngập tối đa), địa điểm rủi ro bị có nguy cơ sạt lở, địa điểm phòng tránh thảm họa ở địa phương.

Bản đồ này có sử dụng bản đồ địa hình 1/10000 của Viện Địa lý Quốc gia, và được Viện trưởng chấp thuận. (Giấy chấp thuận số 5)

Chú thích về phòng tránh thảm họa

Địa điểm phòng tránh thảm họa địa phương (Nơi sơ tán chỉ định)	Đây là nơi người sơ tán tạm sống và sinh hoạt trong trường hợp không còn nhà để ở do thảm họa.
Khu sơ tán phạm vi rộng	Khu vực trú ẩn tạm thời bảo vệ tính mạng bản thân khỏi khói, nhiệt độ cao khi có đám cháy lớn do động đất gây ra.
Khu vực cảnh báo thảm họa sạt lở	Tính chỉ định một số nơi thỏa mãn các điều kiện nhất định (Tham khảo cột thông tin)
Van nước chống động đất	Khu vực uống nước ngoài trời kiên cố, sử dụng ống nước và vòi chịu được tác động của động đất.
Van nước khẩn cấp (nước uống)	Khu vực cấp nước bằng cách gắn với tam van vào van nước kiên cố với động đất. (Ống nước chịu được tác động của động đất)
Bể nước ngầm (nước uống) sử dụng khi xảy ra thiên tai	Là cơ sở cấp nước khẩn cấp nhờ nguồn nước uống dự trữ trong bể ngầm.
Hồ chứa	Là nơi cung cấp nước khi mất điện, ngoài ra còn bổ sung nước cho xe cấp nước.
Đường ngầm (Underpass)	Có khả năng xe cộ ngừng lưu thông do đây là nơi dễ bị ngập úng khi mưa lớn.
Giếng nước do hộ gia đình đóng góp phòng lúc thiên tai (nước sinh hoạt)	Địa phương đề nghị các hộ gia đình có giếng nước cùng tham gia đóng góp nước sinh hoạt, phòng trường hợp không đủ nước do ảnh hưởng của thảm họa.
Đường chuyên phải khẩn Được tuyển chọn bởi trường phòng cầu đường đô thị	Đây là đường để vận chuyển đồ đạc, máy móc, nhân lực thiết yếu khi có thảm họa (Có luật lệ tham gia giao thông lúc thảm họa)
Khu vực phòng chống thiên tại địa phương (Khu sơ tán được chỉ định)	Công viên/ Mảng xanh
Ranh giới Ban tự quản cư dân/ Hiệp hội quản lý khu phố	

Thực hiện qua theo dõi liệu thiết kế cơ sở của quy hoạch thành phố thuộc Cục Xây dựng thành phố Yokohama. Số chấp thuận sử dụng lại bản đồ địa hình thành phố Yokohama Số 9030, Sắc lệnh 2 về Kiến thiết thành phố

Sản xuất và phân phối: Phòng Kinh doanh Yokohama, công ty Cổ phần Geomatics Trung ương

Về động đất và sóng thần

Chuẩn bị đồ trích trữ, tìm hiểu xem địa điểm sơ tán nằm ở đâu và phương pháp sơ tán như thế nào để có hành động phù hợp ứng với từng hoàn cảnh khi xảy ra động đất.

Phương pháp sơ tán

Sơ tán theo cách thức phù hợp với tình hình thảm họa!

Xem "Bản đồ phòng tránh thảm họa quận Nishi"

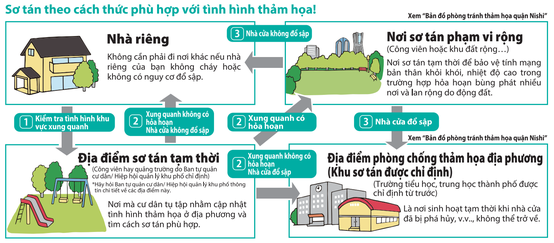

Phát cảnh báo sóng thần, v.v.. → **Mô đất cao trên 5m so với mực nước biển, hoặc tòa nhà bê tông cốt thép kiên cố 3 tầng trở lên**

Thành phố Yokohama đã chỉ định và chuẩn bị sẵn sàng địa điểm sơ tán ở gần khu vực có dự báo sóng thần tấn công.

Xem "Bản đồ khu vực cần sơ tán sóng thần"

*Một số địa điểm sơ tán giới hạn thời gian tiếp nhận.

Đồ tích trữ

Chuẩn bị đồ tối thiểu cho 3 ngày!

Đồ tích trữ là những vật phẩm cần thiết đủ để sinh hoạt tại nhà hay nơi khác trong lúc trú ẩn, khi mà điện, gas, nguồn nước, kho vận bị ngưng trệ. Ngay sau khi thảm họa xảy ra, lương thực và nhu yếu phẩm khó được phân phối nhanh chóng như trước, vì thế thông thường trong vòng 3 ngày những hỗ trợ từ chính phủ sẽ không đến kịp. Liệu bạn có thể cầm cự trong vòng **3 ngày** không? Hãy kiểm tra lại đồ trích trữ của bạn thêm lần nữa nhé.

Nước

3 lít/ ngày x 3 ngày Mỗi người cần **9 lít** nước uống.
Hãy chuẩn bị đủ nước cho số lượng thành viên trong gia đình bạn.
Ngoài nước uống, hãy chuẩn bị thêm nước dùng trong sinh hoạt như nước rửa tay…

Lương thực

Chuẩn bị mỗi người **9 phần** thực phẩm ăn liền hay thực phẩm đóng hộp, thực phẩm nấu chín đựng trong túi retort… Bạn cũng có thể chuẩn bị thêm bếp gas mini để hâm nóng đồ ăn phòng khi các nguồn cấp năng lượng không hoạt động.

Giấy vệ sinh

Chuẩn bị giấy vệ sinh (loại cầm tay đi kèm túi đựng và chất lâm đông) đủ cho mỗi người dùng **15 lần**, tức 5 lần/ngày x 3 ngày, đúng được kế cả khi cúp nước.

Khác

Radio cầm tay, đèn pin (bao gồm pin dự phòng), tiền mặt, dụng cụ chống ô nhiễm như khẩu trang, v.v.… Ngoài ra chuẩn bị thêm mặt kiếng dự phòng, thực phẩm chống dị ứng và thuốc uống hàng ngày nếu cần.

Cách kiểm soát hạn sử dụng của vật phẩm tích trữ

Để tích trữ một cách hợp lý

Kiểm soát hạn sử dụng hữu hiệu bằng cách mua một số lượng lớn thực phẩm ăn liền hoặc nước uống đóng chai, dùng dần kỹ lần lượt từ món cũ hơn đến món mới, và chỉ bổ sung thêm hàng đúng với số lượng đã dùng với đi.

Về mưa bão

Bão và mưa lớn cục bộ kéo dài ngày nguy cơ sạt lở và lũ lụt.
Biết rõ cần phải làm gì khi có mưa bão tùy theo "Mức độ cảnh giới" trong 5 thang đo cấp độ.

Sạt lở

Thế nào là khu vực cảnh báo sạt lở đất đá?

Xem "Bản đồ phòng tránh thảm họa quận Nishi"

Khu vực được công nhận là có khả năng thiệt hại nhân mạng trong trường hợp xảy ra đổ vỡ ở địa hình dốc đứng

- Khu vực nằm trên dốc nghiêng hơn 30 độ và cao trên 5m
- Khu vực nằm trong phạm vi dưới 10m theo phương ngang tính từ đỉnh dốc
- Khu vực nằm trong phạm vi mà khoảng cách đến chân dốc bằng 2 lần chiều cao của dốc (vượt quá 50m cùng tính là 50m)

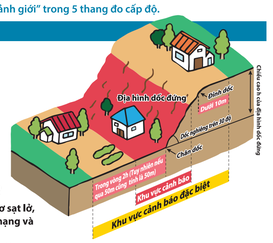

Thế nào là khu vực cảnh báo đặc biệt thảm họa sạt lở?

Khu vực dưới chân dốc được công nhận là tiềm tàng nguy cơ sạt lở, dẫn đến nhà cửa bị tàn phá gây thiệt hại đáng kể về nhân mạng và thân thể

*Hiện nay tháng 3/2021, tỉnh Kanagawa đang xúc tiến thủ tục để chỉ định khu vực cảnh báo đặc biệt thảm hoạt sạt lở tại quận Nishi. Hãy xem "Bản đồ rủi ro thảm họa sạt lở" để biết thêm chi tiết.

Xem thông tin chi tiết Thành phố Yokohama Bản đồ rủi ro thảm họa sạt lở Tìm kiếm

Lũ lụt từ sông ngòi

Thế nào là khu vực dự báo ngập lụt?

Xem "Bản đồ phòng tránh thảm họa quận Nishi"

Là khu vực dự báo ngập lụt do nước sông dâng cao. Tại lưu vực sông Katabira thuộc quận Nishi, có hai loại ngập chia theo mức độ: ngập trong kế hoạch (mưa khoảng 90mm trong 1h) và dự đoán ngập tối đa (mưa khoảng 390mm trong 24h).

*Khu vực dự báo ngập lụt trong "Bản đồ phòng chống thảm họa quận Nishi" chính là khu vực dự đoán ngập tối đa.

Làm gì khi có mưa bão

Mức cảnh giới		
Mức 1	Có thể thành mưa lớn	**Lưu ý cập nhật thông tin mới nhất** Kiểm tra dự báo thời tiết! Kiểm tra hư hỏng, gia cố nhà cửa, xem lại hướng dẫn quy trình hành động, vật phẩm mang theo/ vật phẩm tích trữ, thuốc dùng hàng ngày!
Mức 2	Mưa càng lúc càng mạnh hơn	Thông báo để phòng mưa lớn / Thông báo để phòng lũ lụt, v.v… **Kiểm tra lại lần nữa phương pháp sơ tán có trong bản đồ rủi ro, v.vv..** Lưu ý cất vật phẩm tích trữ ở nơi an toàn để phòng bị nước lũ nhấn chìm! Thu thập thông tin bằng tivi hoặc radio Liên lạc với gia đình
Mức 3	Dự kiến sắp có thông tin sơ tán	Cảnh báo mưa lớn / Có cảnh báo mưa bão hoặc cảnh báo khác **Bắt đầu sơ tán, đặc biệt là từ người cao tuổi!** Người cần nhiều thời gian sơ tán phải nhanh chóng thoát ra khỏi nơi nguy hiểm! Gọi hàng xóm đi cùng!
Mức 4	Khả năng có sạt lở và ngập lụt	Thảm họa sạt lở/ Thông tin cảnh giới v.v… **Toàn thể mọi người phải thoát ra khỏi nơi nguy hiểm Trú ẩn ở nơi an toàn trong nhà/ ngoài đường**
Mức 5	Đã xảy ra hỏa hoạn Đám cháy đang lan tới	Mưa lớn Cảnh báo đặc biệt, v.v… **Có hỏa hoạn! Nguy hiểm tính mạng Đảm bảo an toàn ngay lập tức!**

*Xem thông tin chi tiết các "Mức cảnh giới" của phòng Quản lý nguy cơ thành phố Yokohama.

Xem thông tin chi tiết Thành phố Yokohama Mức cảnh giới Tìm kiếm

Danh sách các địa điểm phòng chống thảm họa địa phương (Nơi sơ tán chỉ định)

Thành phố Yokohama đã chỉ định trường tiểu học, trung học thành phố là nơi sơ tán khi có hỏa hoạn, động đất, cùng nhu trang bị cho các "Địa điểm phòng chống thảm hoạ" thân thuộc này đầy đủ tính năng cần thiết như tích trữ lương thực, khi cụ phòng chống thiên tai, phương tiện nhận tin, thông báo, v.v…
Về nguyên tắc, bạn phải đến lánh nạn ở một trong các khu sơ tán dưới đây. Tuy nhiên nếu bạn gặp nguy hiểm trên đường sơ tán, cứ tìm một trường tiểu học, trung học khác gần đó cũng được.

Trường học	Ban tự quản cư dân/ Hiệp hội quản lý khu phố phù hợp	Địa chỉ
1 Trường tiểu học Tobe 2-115 Isecho Điện thoại: 231-4515	Sakuragicho, Nishi-Hanasakicho, Miyazakicho, Tobe 1/2/3, Tobe 4, Tobe 5-chome, Tobe 6/7, Ishizaki, Tenjincho, Kobai 2, Kobaicho, Goshoyamacho, Isecho 1-chome, Isecho 2-chome Isecho 2/3-chome, Uehara-Tobu, M.M.Towers Yokohama Momijizaka Residence, Minatomirai Mid Square The Tower Residence	Tobe-Honcho, Goshoyamacho, Tobecho 1~7-chome, Hanasakicho 4~7-chome, Sakuragicho 4~6-chome, Sakuragicho 7-chome (ngoại trừ 48), Momijigaoka, Isecho 1~2-chome, Isecho 3-chome (một phần), Nishi-Tobecho 2-chome 117~169 (ngoại trừ một phần của 144 và 147~151), Minato-Mirai 1~4-chome, Miyazakicho
2 Trường tiểu học Azuma 59 Azumagaoka Điện thoại: 231-4846	Azumagaoka Azumagaoka-Seibu Akamoncho 2-chome	Azumagaoka, Akamoncho 2-chome Một phần của Kasumigaoka 16
3 Trường tiểu học Hiranuma 2-11-36 Hiranuma Điện thoại: 322-1951	Takashima, Hiranuma-Nishi 1-chome, Hiranuma-Showa Hiranuma Higashi 1-chome, Hirani, Hiranuma-Heiboku Hiranuma-Sugoroku, Yokohama Sky Heights, Park Heights Yokohama Monte Verde Yokohama, Brillia Minatomirai Community	Hiranuma 1~2-chome, Sakuragicho 7-chome 48, Takashima 1~2-chome, Minato-Mirai 5~6-chome
4 Trường tiểu học Miyagaya 6-7 Miyagaya Điện thoại: 311-2468	Karuizawa, Sengendai Sengencho 1-chome Mitsuzawa High Town Mitsuzawa Park House	Miyagaya, Minami-Karuizawa (ngoại trừ một số nđt), Kusunokicho, Sengencho 1-chome, Sengendai (một phần của 114/119/123/125 không bao gồm 127~129)
5 Trường tiểu học Ipponmatsu 1-115 Nishi-Tobecho Điện thoại: 241-7034	Hazawa-Seibu, Nishitobe2-chome Daiichi Kasumigaoka, Sakainotani-Tobu Palacestage Yokohama	Nishi-Tobecho 1-chome 56~116, Kasumigaoka (ngoại trừ một phần của 16), Sakainotani 1~53, Một phần của Nishi-Tobecho 2-chome 190, 193~251
6 Trường tiểu học Nishimae 2-27-7 Chuo Điện thoại: 323-1801	Isecho 3-chome, Ise 4, Nishisugi Ogida-Sugiyama, Chuo 1-chome, Sugiyamacho 4-chome Nishimae 3-chome, Nishimaecho 4-chome Fujidana 1-chome Tobu, Hanamatsucho	Chuo 1~2-chome, Nishimaecho 2-chome, Nishimaecho 3-chome, Hanamatsucho 8~15, Fujidanacho 1-chome 28~50, một phần của Isecho 3-chome Một phần của Nishi-Tobecho 3-chome 308
7 Trường tiểu học Inaridai 2-220 Fujidanacho Điện thoại: 231-1822	Fujidanacho 1-chome, Fujidanacho 2-chome Seibu, Motokubocho, Kubocho Daiichi, Kubocho Daini, Kubocho Daisan, Kubocho Daiyon, Kubocho Daigo, Higashi-Kubocho Toho, Higashi-Kubocho Todai, Higashi-Kubocho Toboku, Sakainotani Seibu, Hanamatsucho Tobu, Higashi-Kubocho Tofu	Kubocho, Moto-Kubocho, Higashi-Kubocho, Hanamatsucho 1~7, Fujidanacho 1-chome (ngoại trừ 28~50), Fujidanacho2-chome 198~, Sakainotani 54~
8 Trường tiểu học Sengendai 3-237 Sengencho Điện thoại: 311-6648	Sengencho 2-chome, Sengencho 3-chome, Sengencho 4-chome Toboku, Sengencho Kami 4-chome, Sengencho 5-chome, Minami-Sengencho Daiichi, Minami-Sengencho Daini, Minami-Sengencho Daisan, Nishi-Yokohama High Town	Sengencho 2~5-chome, Minami-Sengencho, Một phần của Sengendai 114/119/123/125, 127~129
9 Trường tiểu học cơ sở Oimatsu 27 Oimatsucho Điện thoại: 241-5120	Oimatsu, Atlas Nogeyama, Hazawa-Tobu	Oimatsucho, Nishi-Tobecho 1-chome 1~55
10 Trường tiểu học cơ sở Okano 2-14-1 Okano Điện thoại: 311-3210	Nishi-Hiranumacho Miyamoto, Nishi-Hiranumacho Daini, Okano Kenwa, Okano 2-chome, Okano Gojo, Minami-Saiwai, Kita-Saiwai, Yokohama Towering Square, Clio Yokohama-Nishiguchi 2-Bankan	Nishi-Hiranumacho 1~8, Okano 1~2-chome, Minami-Saiwai 1~2-chome, Kita-Saiwai 1~2-chome
11 Trường tiểu học cơ sở Nishi Nishi-Tobecho 3-286 Điện thoại: 231-0153	Nishi-Tobecho 3-chome, Fujidanacho 2-chome Tobu, Chung cư tỉnh lập Fujidana Nishi-Tobe 2-chome Daiyon	Nishi-Tobecho 3-chome (không bao gồm một phần của 308), Một phần của Isecho 3-chome, Một phần của Nishi-Tobecho 2-chome 144, 147~ 151, 170 ~192 (không bao gồm một phần của 190), Fujidanacho 2-chome (không bao gồm 198~)
12 Trường tiểu học cơ sở Karuisawa 24 Kita-Karuizawa Điện thoại: 311-2523	Kita-Karuizawa Chu-Seibu, Mitsubishi Kita-Karuizawa, Kita-Karuizawa Mutsumi, Kita-Karuizawa Tobu, Công viên Mitsuzawa chung cư Lions Nhà ở cho nhân viên Kita-Karuizawa ngành công nghiệp nặng Mitsubishi, Master Hills Yokohama	Kita-Karuizawa, Một phần của Minami-Karuizawa

※ Căn cứ vào quy mô và tình hình thảm hoạ, khi có thiệt hại do bão hoặc mưa lũ, khu sơ tán sẽ được triển khai theo như thông báo được phát. Khi sơ tán, vui lòng tiếp nhận thông tin từ tivi, đài phát thanh, website thành phố, e-mail thông tin phòng chống thiên tai, v.v…