

市第73号議案

山元町第 444 号線等市道路線の認定及び廃止
次のように市道の路線を認定し、及び廃止する。

平成26年 9 月 3 日提出

横浜市長 林 文 子

認定する路線

| 路 線 名 | 起 点 終 点 | 備 考 (参考図番号) |
|--------------|---|----------------|
| 山 元 町 第444号線 | 中区大芝台 4 番の12地先 同区箕沢109番の 4 地先 | 第 1 号 |
| 東 永 谷 第745号線 | 港南区大久保三丁目526番の59地先 同 区同 同 番の53地先 | 第 2 号 |
| 東 永 谷 第746号線 | 港南区大久保三丁目526番の51地先 同 区同 同 番の58地先 | |
| 今 井 第398号線 | 保土ヶ谷区今井町515番の12地先 同 区同 町同 番の 9 地先 | 第 3 号 |
| 森 第86号線 | 磯子区磯子三丁目1, 134番の154地先 同 区同 同 番の84地先 | 第 4 号 |
| 森 第87号線 | 磯子区磯子三丁目1, 134番の76地先 同 区同 同 番の90地先 | |
| 下 田 第289号線 | 港北区日吉本町六丁目2, 413番の 5 地先 同 区同 2, 421番の 3 地先 | 第 5 号 |
| 師 岡 第409号線 | 港北区師岡町1, 085番の 3 地先 同 区同 町1, 076番の 8 地先 | 第 6 号 |
| 師 岡 第410号線 | 港北区師岡町1, 085番の 6 地先 同 区同 町1, 079番の 5 地先 | |
| 川 和 第385号線 | 緑区中山町1, 159番の 3 地先 同区同 町同 番の12地先 | 第 7 号 |
| 荏田北部 第425号線 | 青葉区荏田町453番の 1 地先 同 区同 町899番の 1 地先 | 第 8 号 |
| 中 川 第443号線 | 都筑区大圃町494番の 3 地先 同 区同 町501番の 1 地先 | 第 9 号 |

市第 73 号

| | | |
|--------------|--|--------|
| 上 矢 部 第543号線 | 戸塚区秋葉町253番の21地先 同 区同 町同 番の95地先 | 第 10 号 |
| 平 戸 第528号線 | 戸塚区上柏尾町222番の 1 地先 同 区同 町259番の 1 地先 | 第 11 号 |
| 平 戸 第529号線 | 戸塚区上柏尾町259番の 1 地先 同 区同 町261番の 1 地先 | |
| 深 谷 第537号線 | 戸塚区原宿一丁目487番の18地先 同 区同 同 番の 7 地先 | 第 12 号 |
| 深 谷 第538号線 | 戸塚区原宿一丁目487番の18地先 同 区同 同 番の 5 地先 | |
| 中 田 第658号線 | 泉区中田北二丁目2, 098番の 1 地先 同区中田北一丁目2, 363番の 7 地先 | 第 13 号 |
| 中 田 第659号線 | 泉区中田北一丁目2, 363番の 1 地先 同区中田北二丁目2, 199番の 1 地先 | |
| 若 葉 台 第236号線 | 瀬谷区北町 5 番の16地先 同 区御本町9, 279番の86地先 | 第 14 号 |

廃止する路線

| 路 線 名 | 起 点 終 点 | 備 考 (参考図番号) |
|--------------|---|----------------|
| 網 島 第374号線 | 鶴見区駒岡四丁目1, 557番の1地先 同 区同 1, 556番のイ地先 | 第 15 号 |
| 山 元 町 第33号線 | 中区竹之丸166番の1地先 同区同 180番の1地先 | 第 16 号 |
| 伊勢佐木町 第224号線 | 南区三春台29番の2地内 | 第 17 号 |
| 六 ツ 川 第44号線 | 南区永田台714番の302地先 同区同 816番の10地先 | 第 18 号 |
| 上 大 岡 第177号線 | 南区大岡五丁目1, 595番の1地先 同区同 1, 597番地先 | 第 19 号 |
| 柏 尾 第137号線 | 港南区下永谷六丁目381番地先 同 区同 338番地先 | 第 20 号 |
| 笹 下 第 7 号線 | 港南区港南中央通1, 930番の3地先 同 区同 960番の81地内 | 第 21 号 |
| 鴨 居 第206号線 | 緑区白山三丁目1, 213番の1地先 同区同 1, 215番の4地先 | 第 22 号 |
| 鴨 志 田 第27号線 | 青葉区鉄町1, 683番の2地先 同 区同町1, 681番の2地先 | 第 23 号 |
| 鴨 志 田 第40号線 | 青葉区鉄町1, 681番の3地先 同 区同町1, 652番地先 | |
| 中 川 第211号線 | 都筑区大圃町494番の4地先 同 区同 町490番の1地先 | 第 9 号 |
| 中 川 第361号線 | 都筑区勝田町235番の1地先 同 区同 町236番の1地先 | 第 24 号 |
| 川 和 第76号線 | 都筑区川和町303番の7地先 同 区同 町271番の3地先 | 第 25 号 |
| 川 和 第241号線 | 都筑区川和町26番地先 同 区同 町10番の1地先 | 第 26 号 |
| 上 矢 部 第435号線 | 戸塚区秋葉町253番の97地先 同 区同 町258番の4地先 | 第 10 号 |

市第 73 号

| | | |
|--------------|---|--------|
| 平 戸 第204号線 | 戸塚区平戸町745番の1地先 同 区同 町743番地先 | 第 27 号 |
| 矢 部 第319号線 | 戸塚区吉田町935番地先 同 区同 町936番の1地先 | 第 28 号 |
| 小菅ヶ谷 第243号線 | 栄区小菅ヶ谷三丁目2, 717番の1地内 同区同 2, 704番の1地内 | 第 29 号 |
| 新 橋 第399号線 | 泉区岡津町2, 634番の口地先 同区同 町2, 638番の1地先 | 第 30 号 |
| 和 泉 町 第131号線 | 泉区和泉町4, 041番の3地先 同区同 町3, 998番の2地先 | 第 31 号 |
| 中 田 第116号線 | 泉区中田北二丁目2, 087番地先 同区同 2, 085番の1地先 | 第 13 号 |
| 中 田 第118号線 | 泉区中田北二丁目2, 101番の3地先 同区同 2, 100番の7地先 | |
| 中 田 第120号線 | 泉区中田北二丁目2, 093番地先 同区同 2, 081番の2地先 | |
| 中 田 第128号線 | 泉区中田北二丁目2, 098番の2地先 同区同 2, 080番の5地先 | |
| 若 葉 台 第193号線 | 瀬谷区卸本町9, 279番の87地先 同 区同 町同 番の22地先 | 第 14 号 |
| 目 黒 第14号線 | 瀬谷区目黒町33番の10地先 同 区同 町同番の4地先 | 第 32 号 |
| 北 新 第40号線 | 瀬谷区下瀬谷三丁目14番の12地先 | 第 33 号 |
| 北 新 第46号線 | 瀬谷区下瀬谷二丁目9番の1地先 同 区同 同番の3地先 | 第 34 号 |

提 案 理 由

山元町第 444 号線等の路線を市道に認定し、及び綱島第 374 号線等の市道路線を廃止したいので、道路法第 8 条第 2 項及び第 10 条第 3 項において準用する同法第 8 条第 2 項の規定により提案する。

参 考

道路法（抜粋）

（市町村道の意義及びその路線の認定）

第8条（第1項省略）

- 2 市町村長が前項の規定により路線を認定しようとする場合においては、あらかじめ当該市町村の議会の議決を経なければならない。

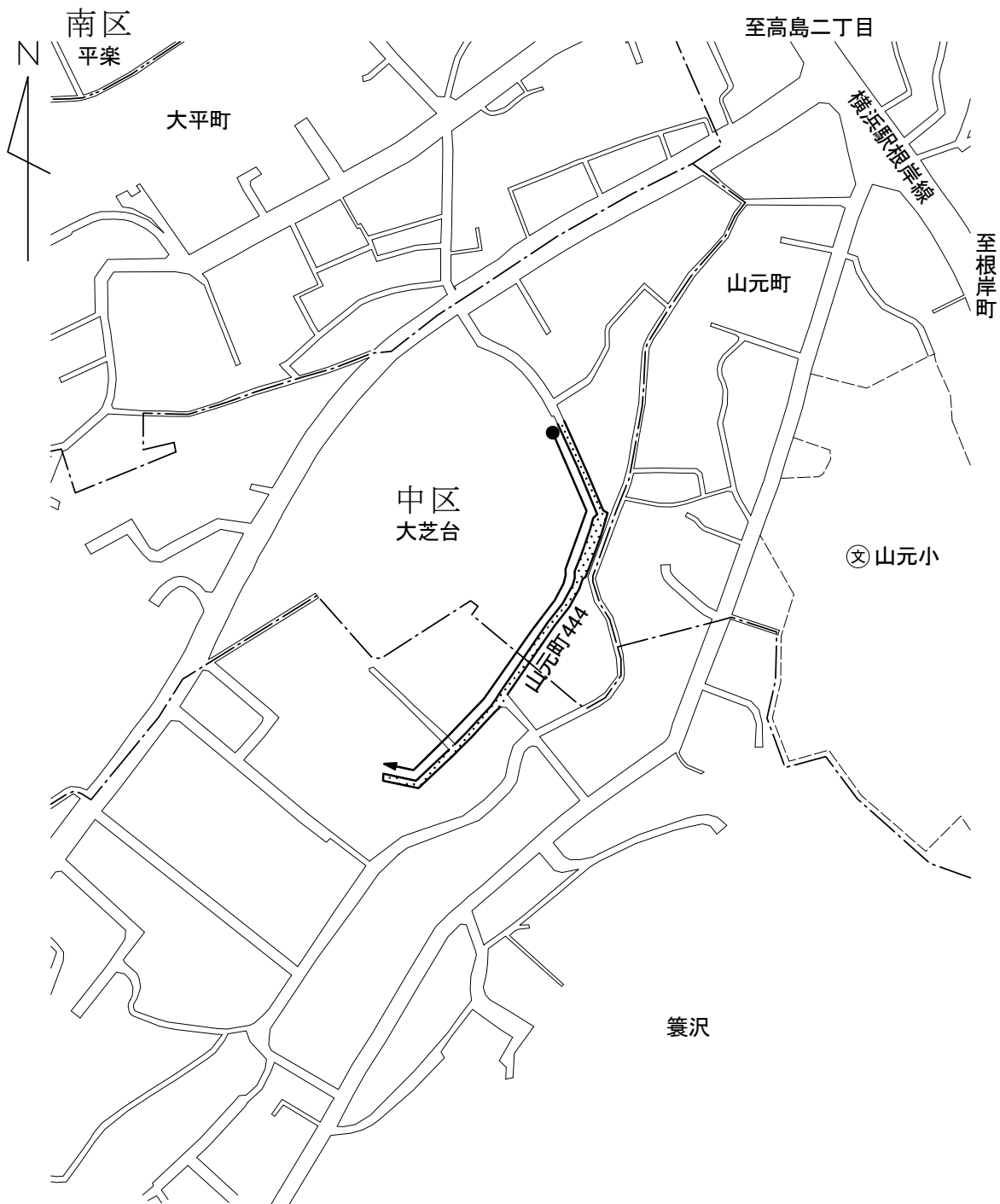
（第3項から第5項まで省略）

（路線の廃止又は変更）

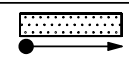



第10条（第1項及び第2項省略）

- 3 第7条第2項から第8項まで及び前条の規定は前2項の規定による都道府県道の路線の廃止又は変更について、第8条第2項から第5項まで及び前条の規定は前2項の規定による市町村道の路線の廃止又は変更について、それぞれ準用する。

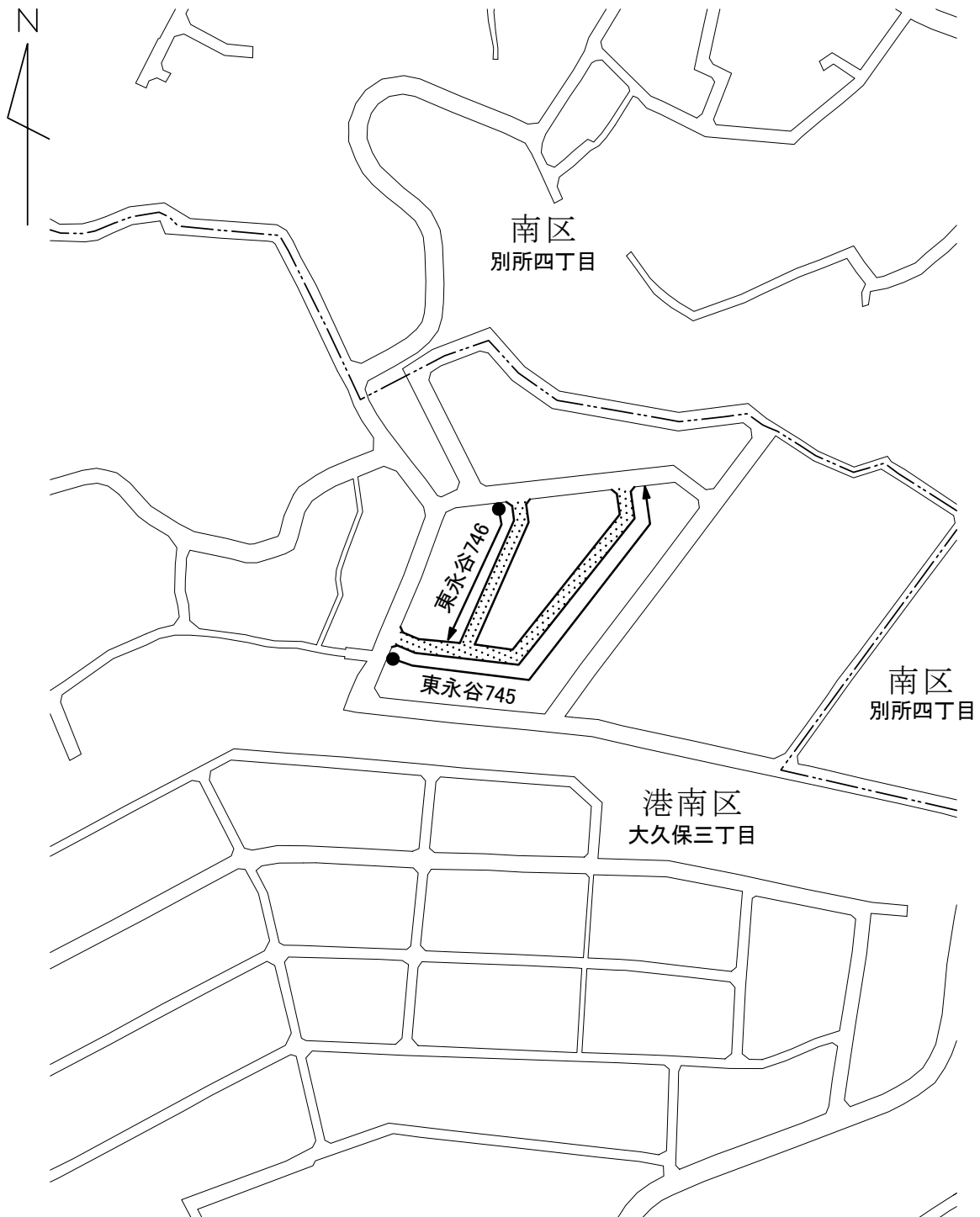
市道路線認定位置図 (参考図) 第1号



凡 例

| | |
|--|------|
|  | 認定道路 |
|  | 在来道路 |
|  | 区 界 |
|  | 町 界 |

市道路線認定位置図（参考図）第2号



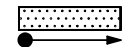



凡 例

| | |
|--|------|
| | 認定道路 |
| | 在来道路 |
| | 区 界 |

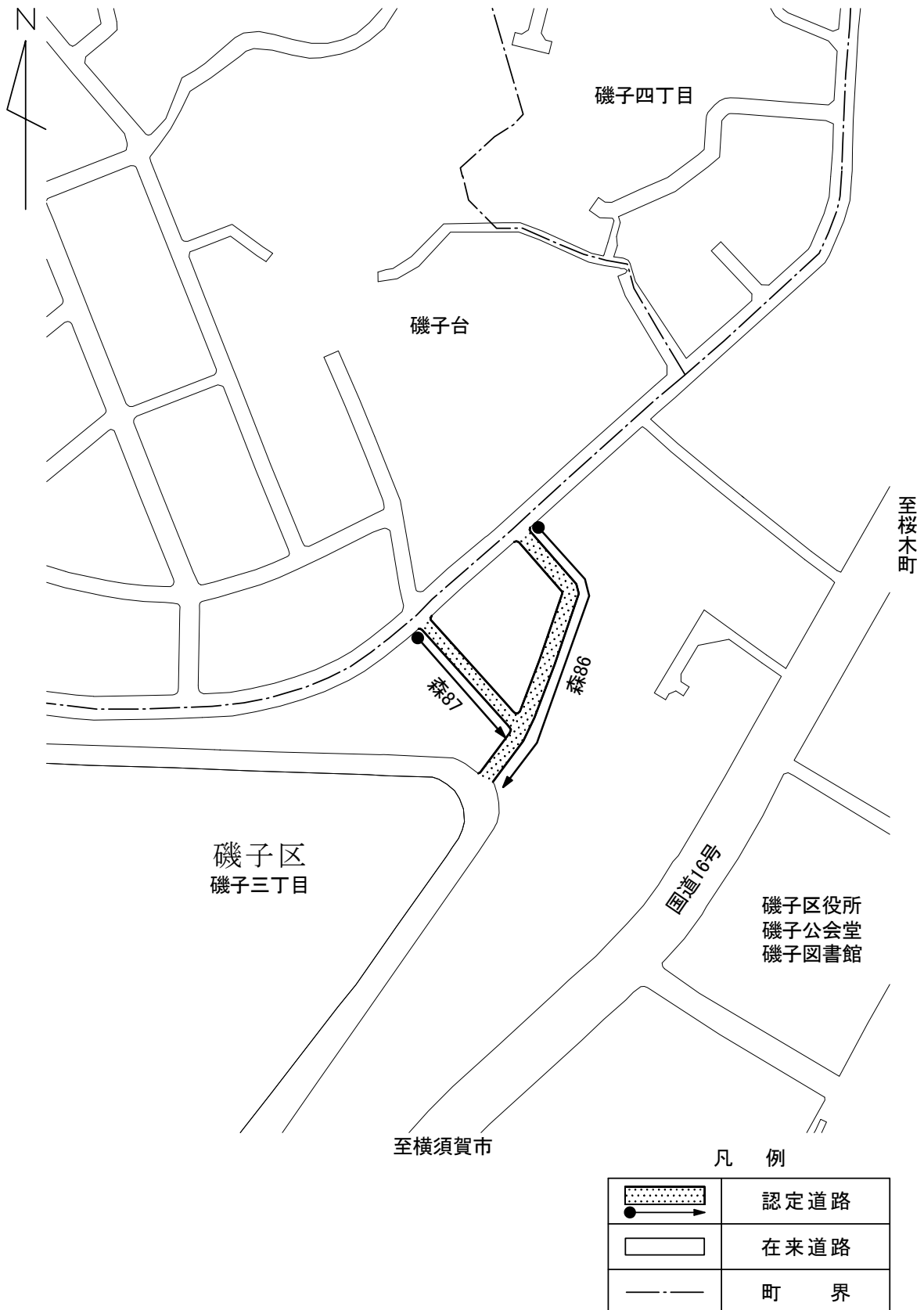
市道路線認定位置図（参考図）第3号



凡 例

| | |
|--|------|
|  | 認定道路 |
|  | 在来道路 |
|  | 区 界 |
|  | 町 界 |

市道路線認定位置図（参考図）第4号



市道路線認定位置図（参考図）第5号



凡 例

| | |
|--|------|
| | 認定道路 |
| | 在来道路 |
| | 町 界 |

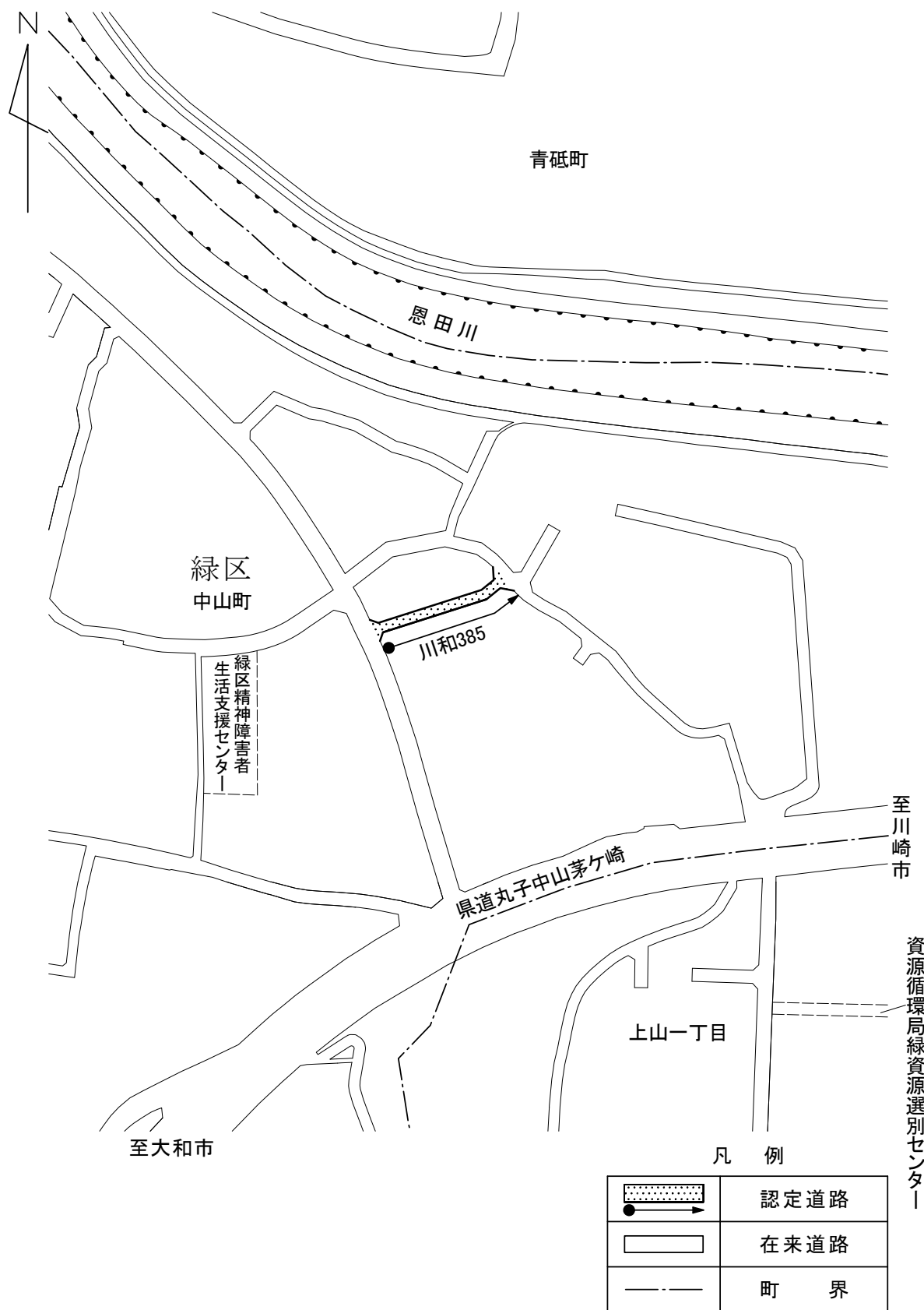
市道路線認定位置図（参考図）第6号



至今井町
凡 例

| | |
|--|------|
| | 認定道路 |
| | 在来道路 |
| | 町 界 |

市道路線認定位置図（参考図）第7号



市道路線認定位置図（参考図）第8号



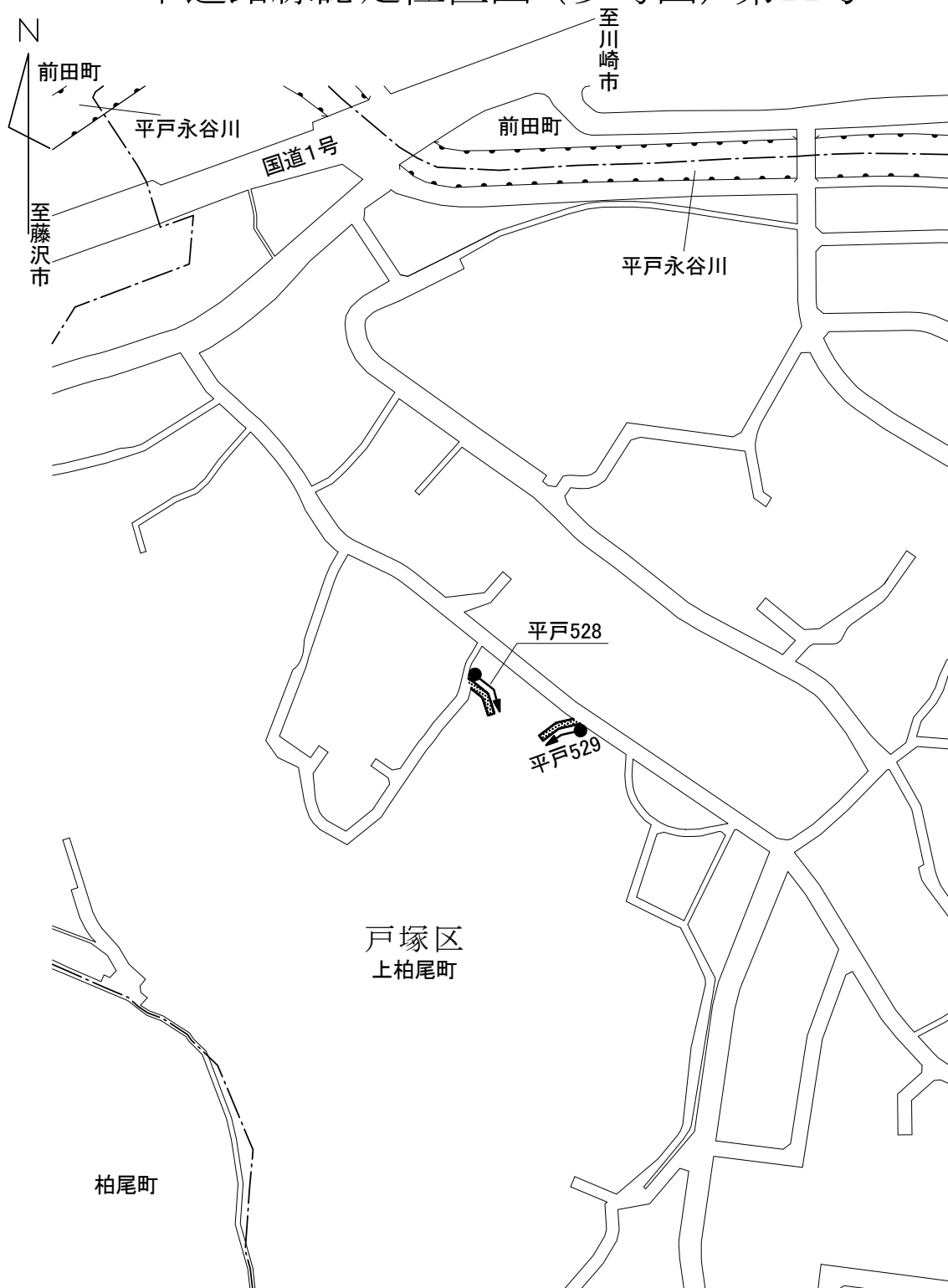
市道路線認定及び廃止位置図（参考図）第9号



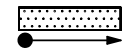

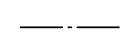
市道路線認定及び廃止位置図（参考図）第10号



市道路線認定位置図（参考図）第11号



凡 例

| | |
|--|------|
|  | 認定道路 |
|  | 在来道路 |
|  | 町 界 |

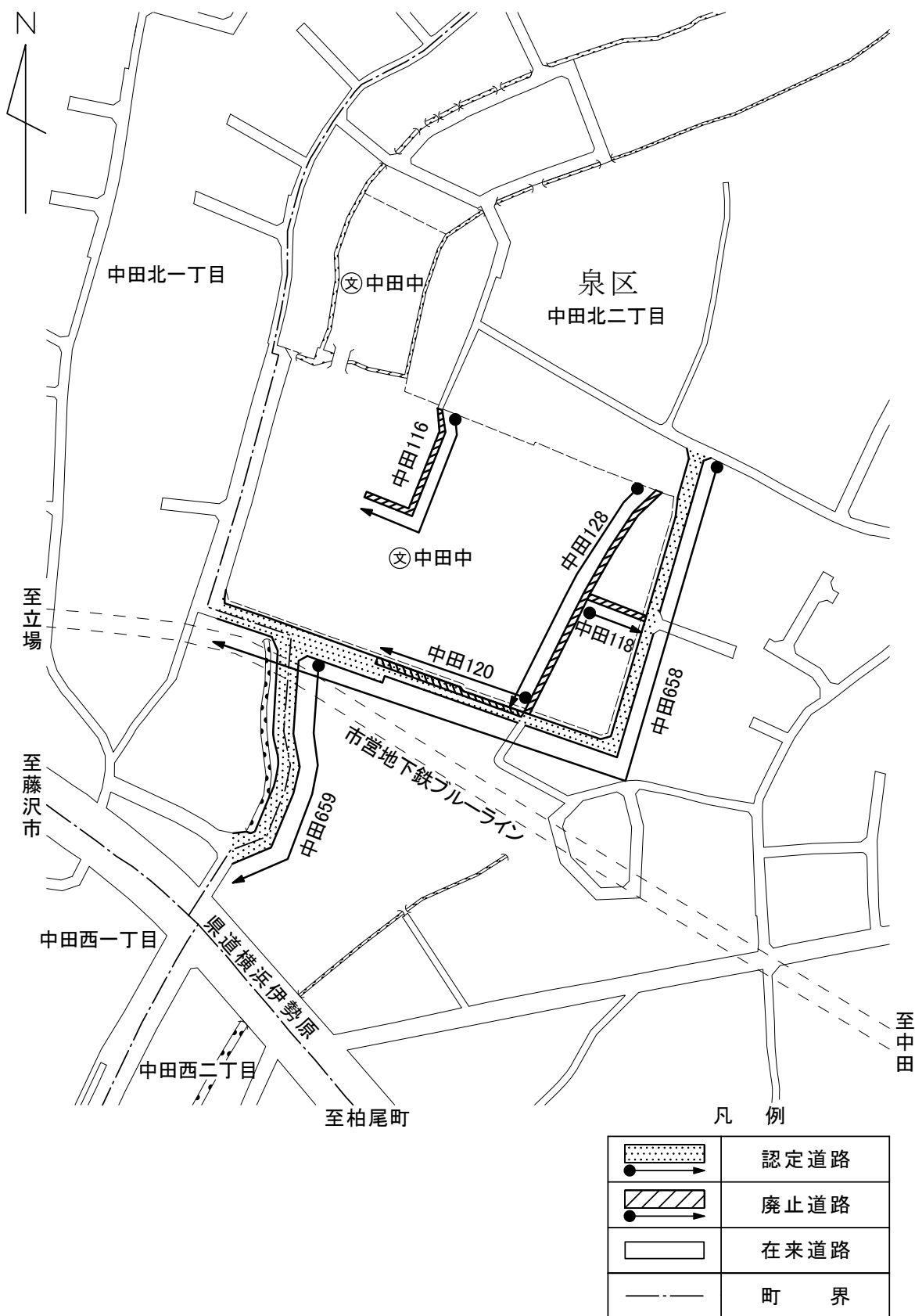
市道路線認定位置図（参考図）第12号



凡 例

| | |
|--|------|
| | 認定道路 |
| | 在来道路 |
| | 町 界 |

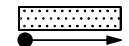
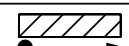


市道路線認定及び廃止位置図（参考図）第13号



市道路線認定及び廃止位置図（参考図）第14号



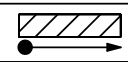

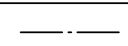
凡 例

| | |
|--|------|
|  | 認定道路 |
|  | 廃止道路 |
|  | 在来道路 |
|  | 町 界 |

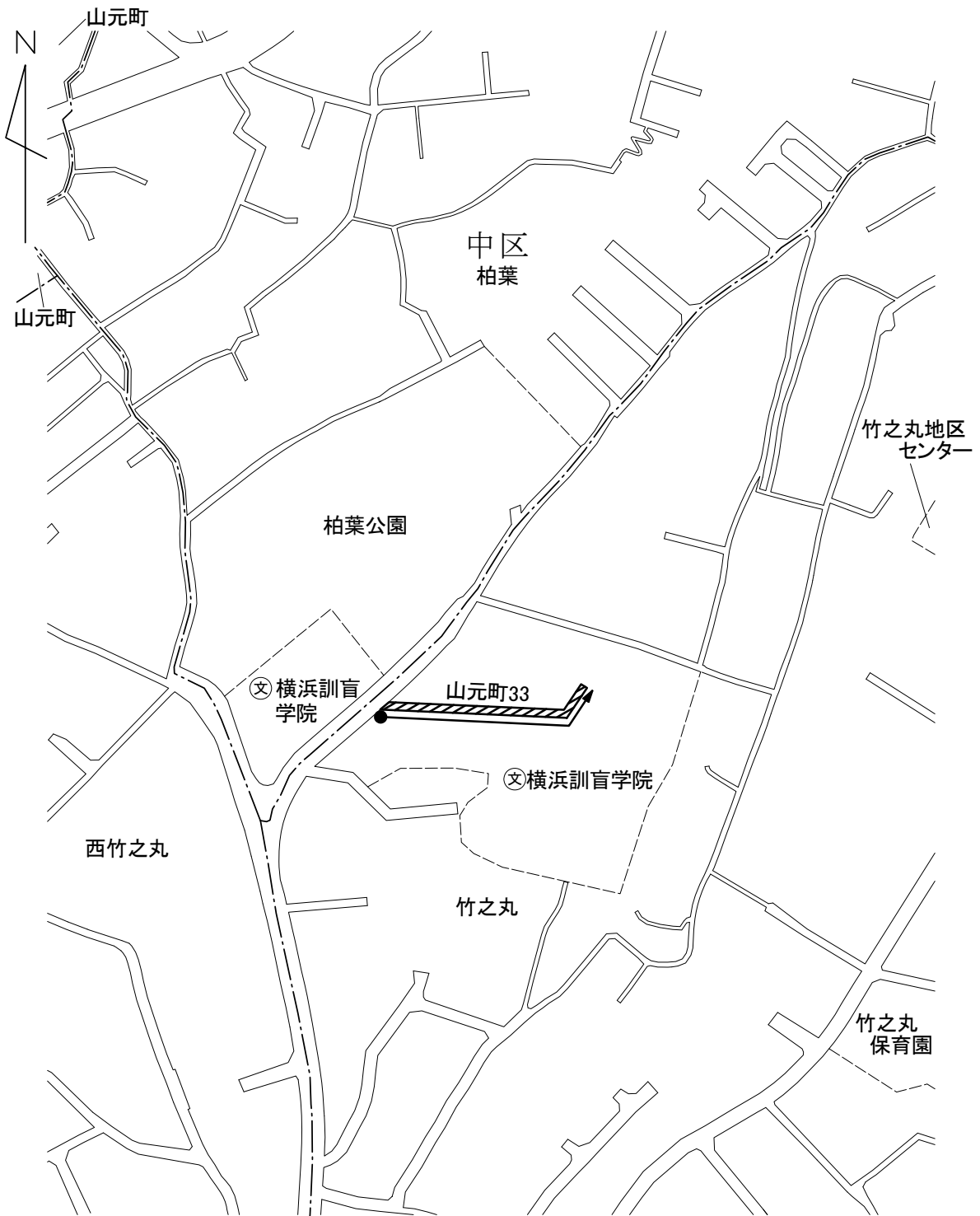
市道路線廃止位置図（参考図）第15号



凡 例

| | |
|--|------|
|  | 廃止道路 |
|  | 在来道路 |
|  | 町 界 |

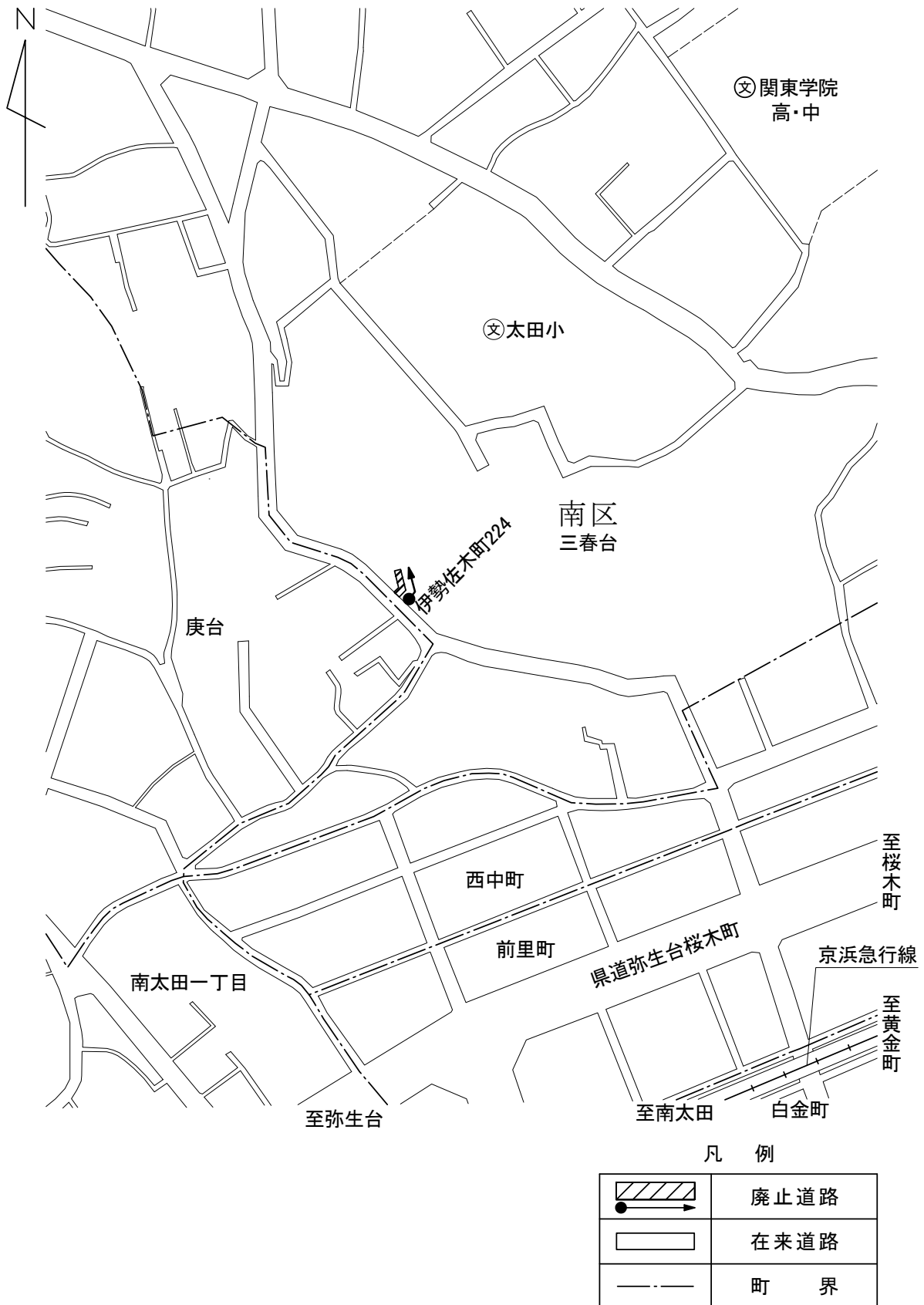
市道路線廃止位置図（参考図）第16号



凡 例

| | |
|--|------|
|  | 廃止道路 |
|  | 在来道路 |
|  | 町 界 |

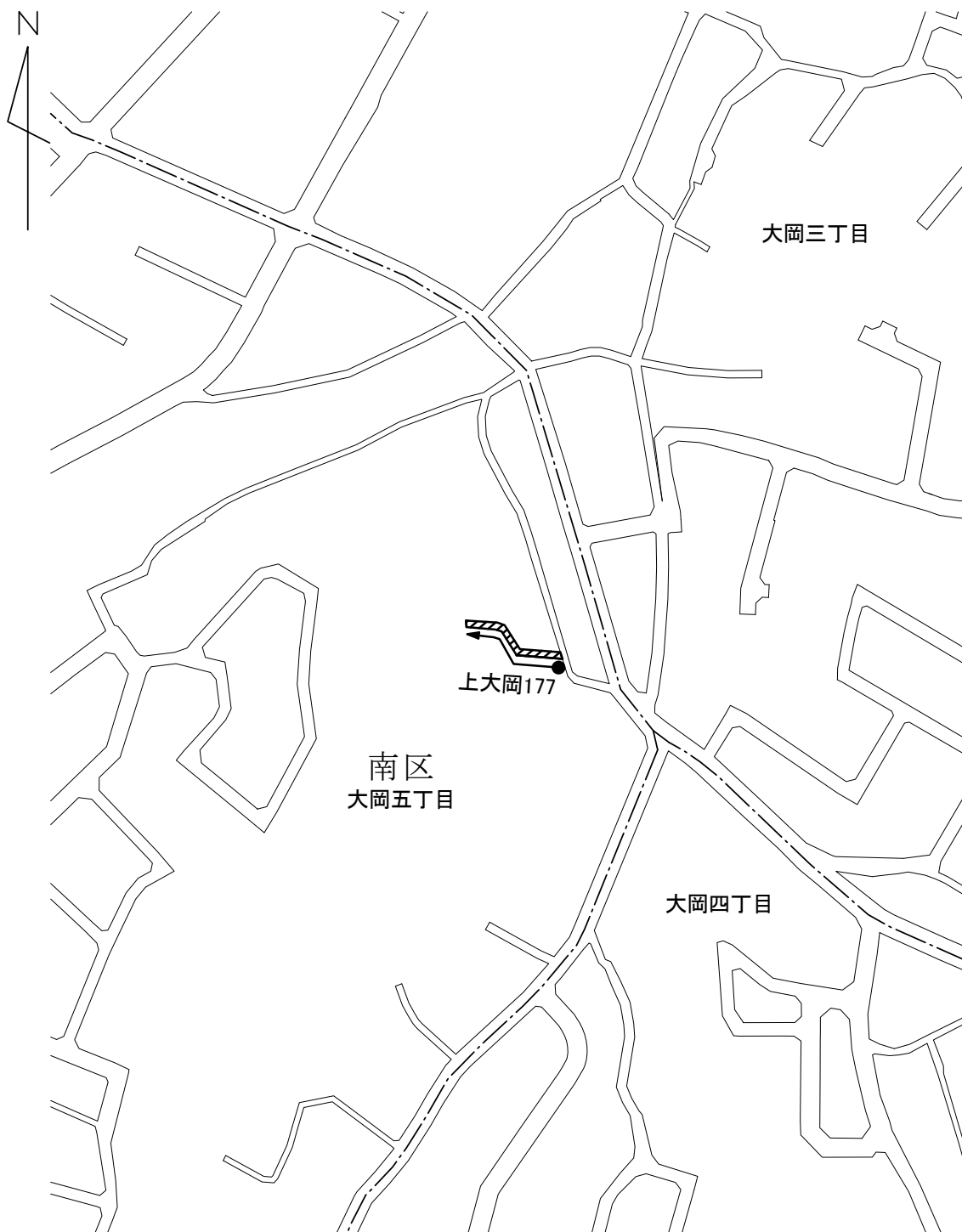
市道路線廃止位置図（参考図）第17号



市道路線廃止位置図 (参考図) 第18号



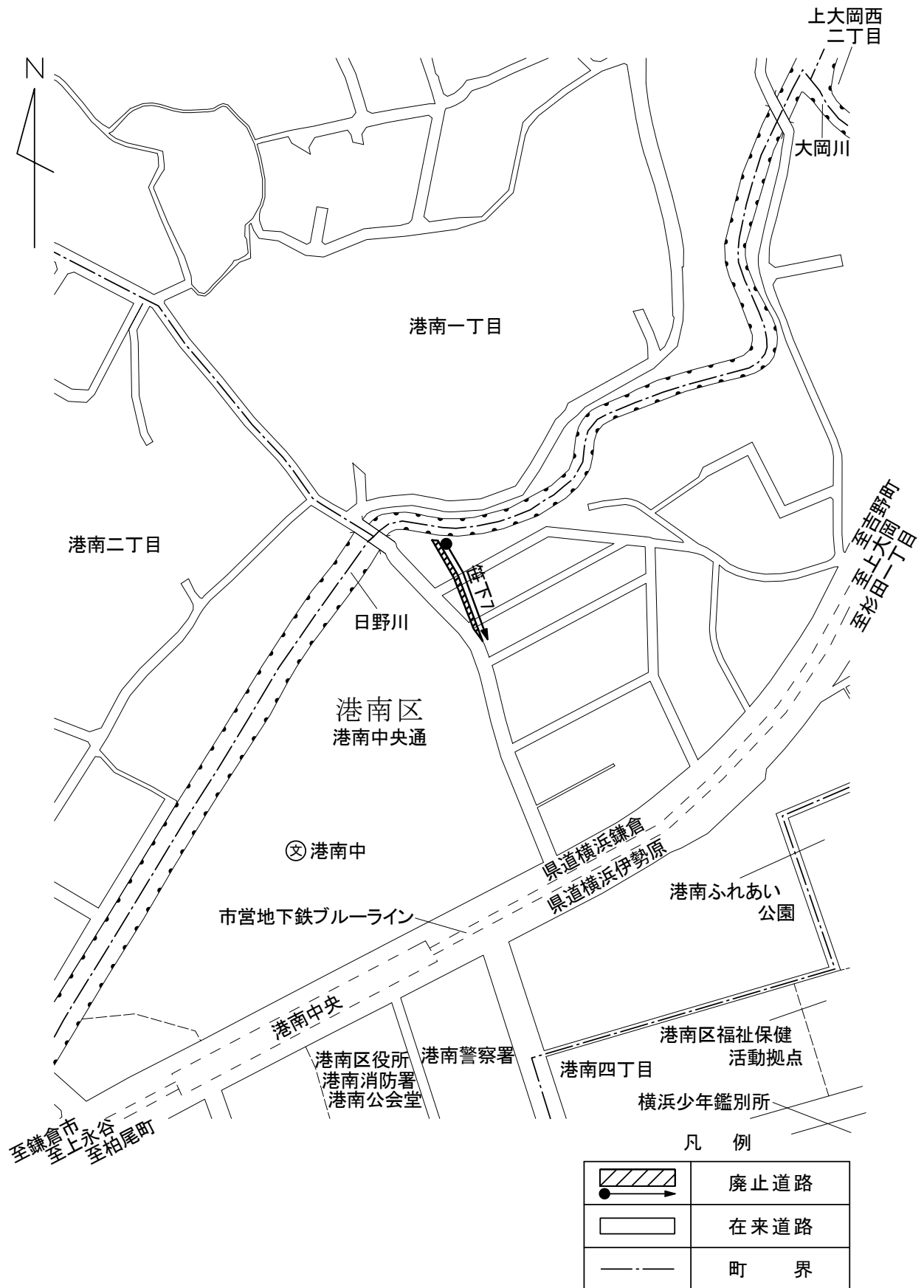
市道路線廃止位置図（参考図）第19号



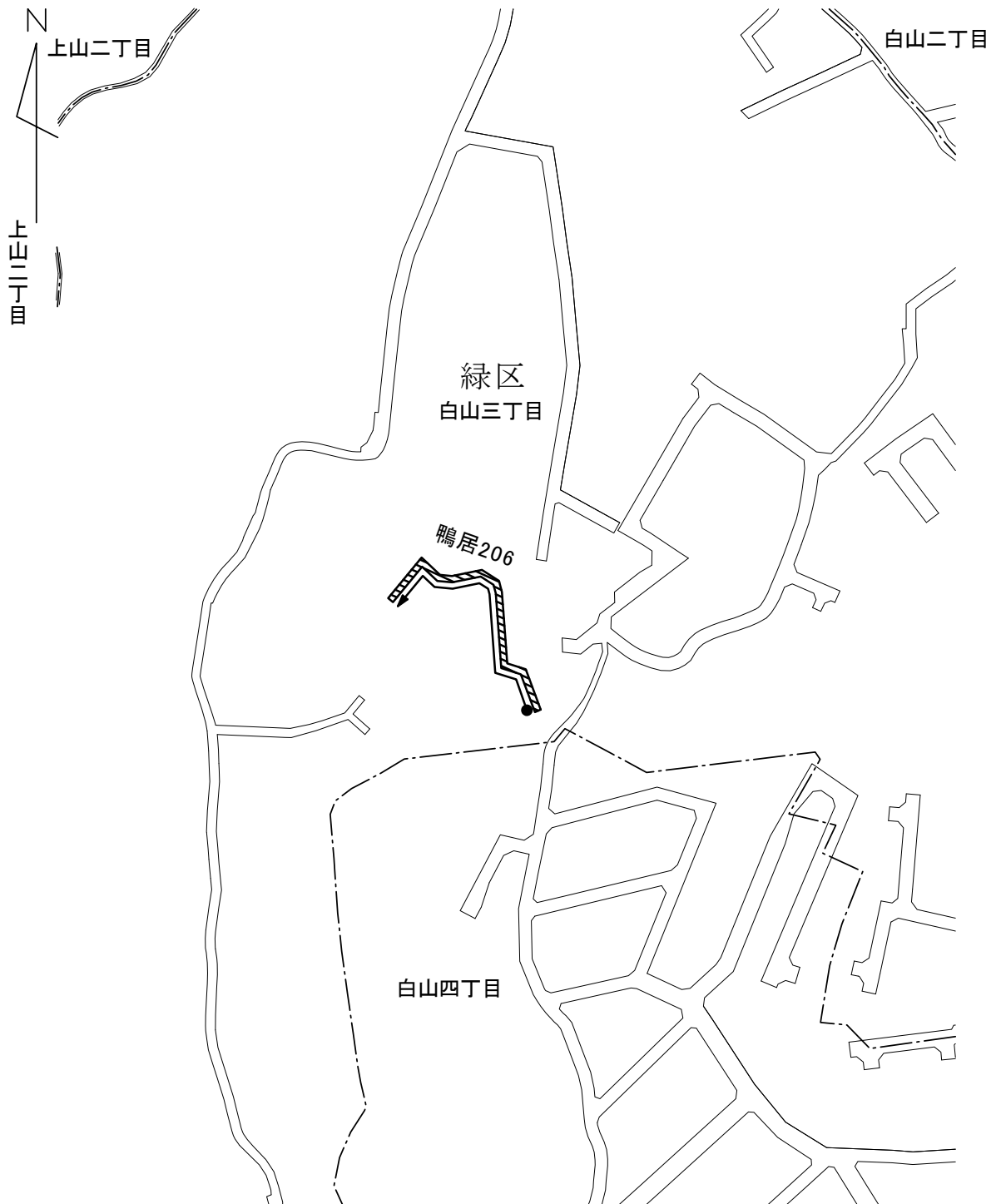
凡 例

| | |
|--|------|
|  | 廃止道路 |
|  | 在来道路 |
|  | 町 界 |


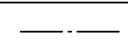
市道路線廃止位置図（参考図）第21号



市道路線廃止位置図 (参考図) 第22号



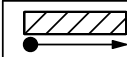

凡 例

| | |
|--|------|
|  | 廃止道路 |
|  | 在来道路 |
|  | 町 界 |

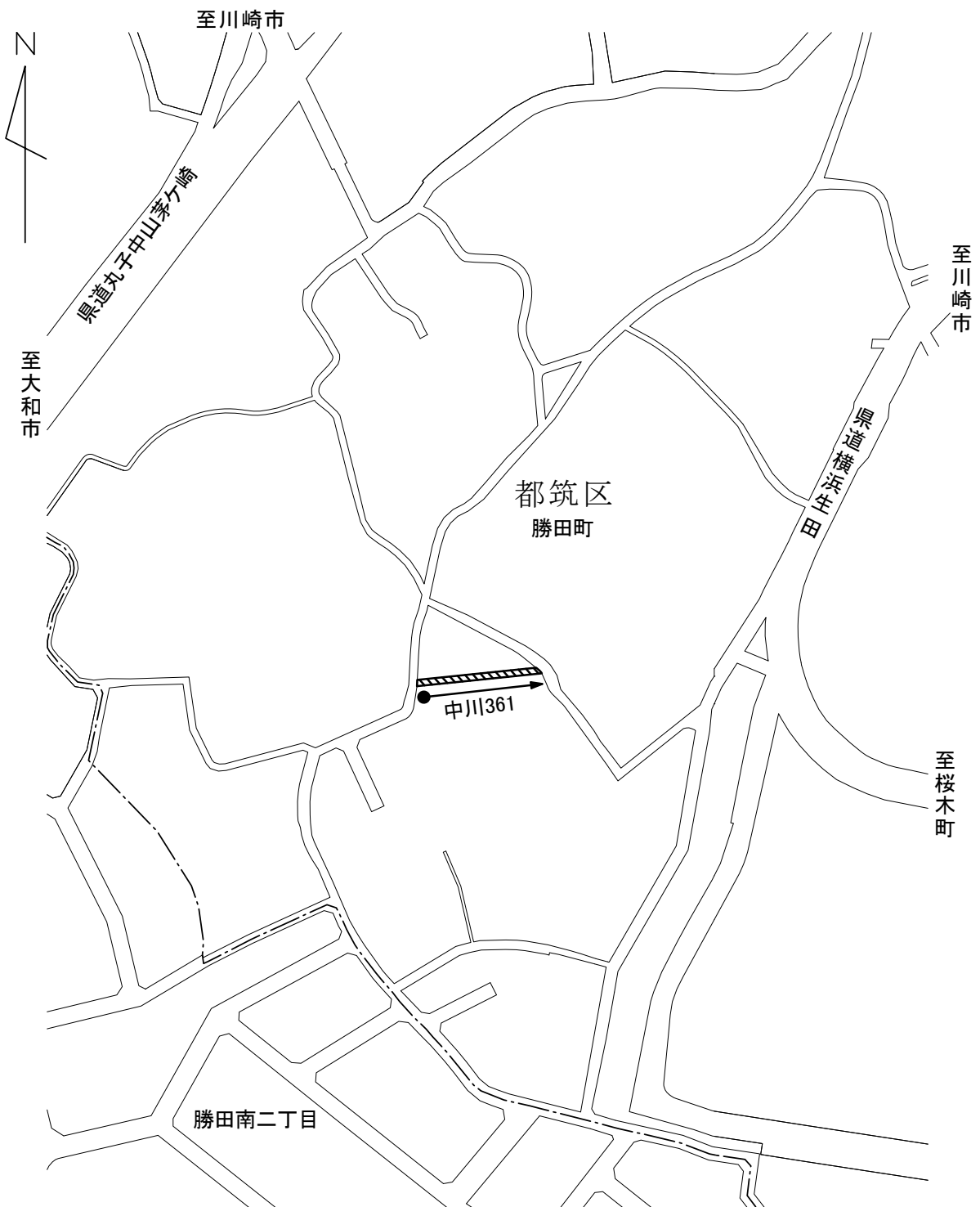
市道路線廃止位置図（参考図）第23号




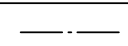
凡 例

| | |
|--|------|
|  | 廃止道路 |
|  | 在来道路 |

市道路線廃止位置図 (参考図) 第24号



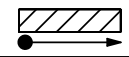
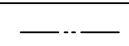
凡 例

| | |
|--|------|
|  | 廃止道路 |
|  | 在来道路 |
|  | 町 界 |

市道路線廃止位置図（参考図）第25号




凡 例

| | |
|--|------|
|  | 廃止道路 |
|  | 在来道路 |
|  | 区 界 |

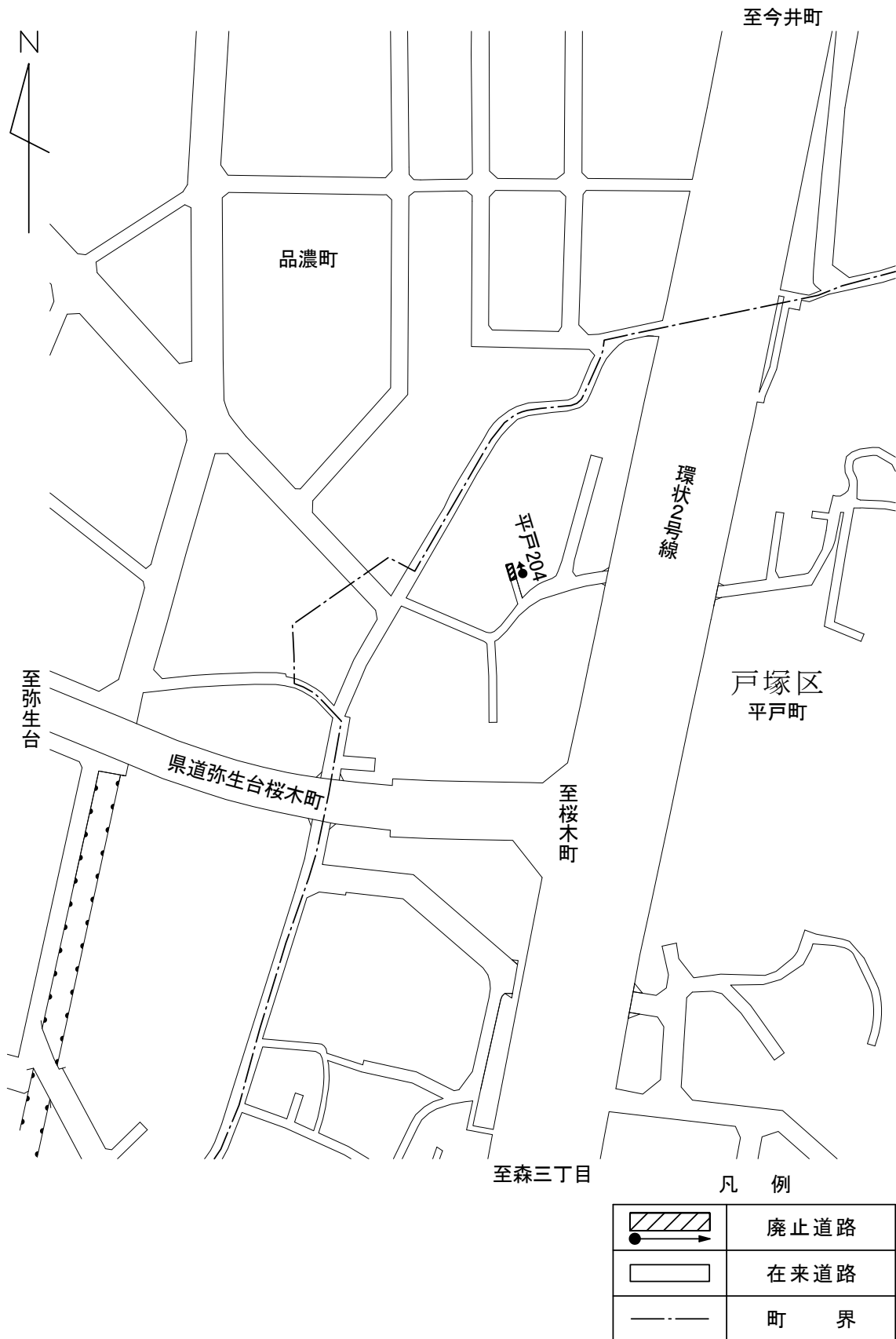
市道路線廃止位置図（参考図）第26号



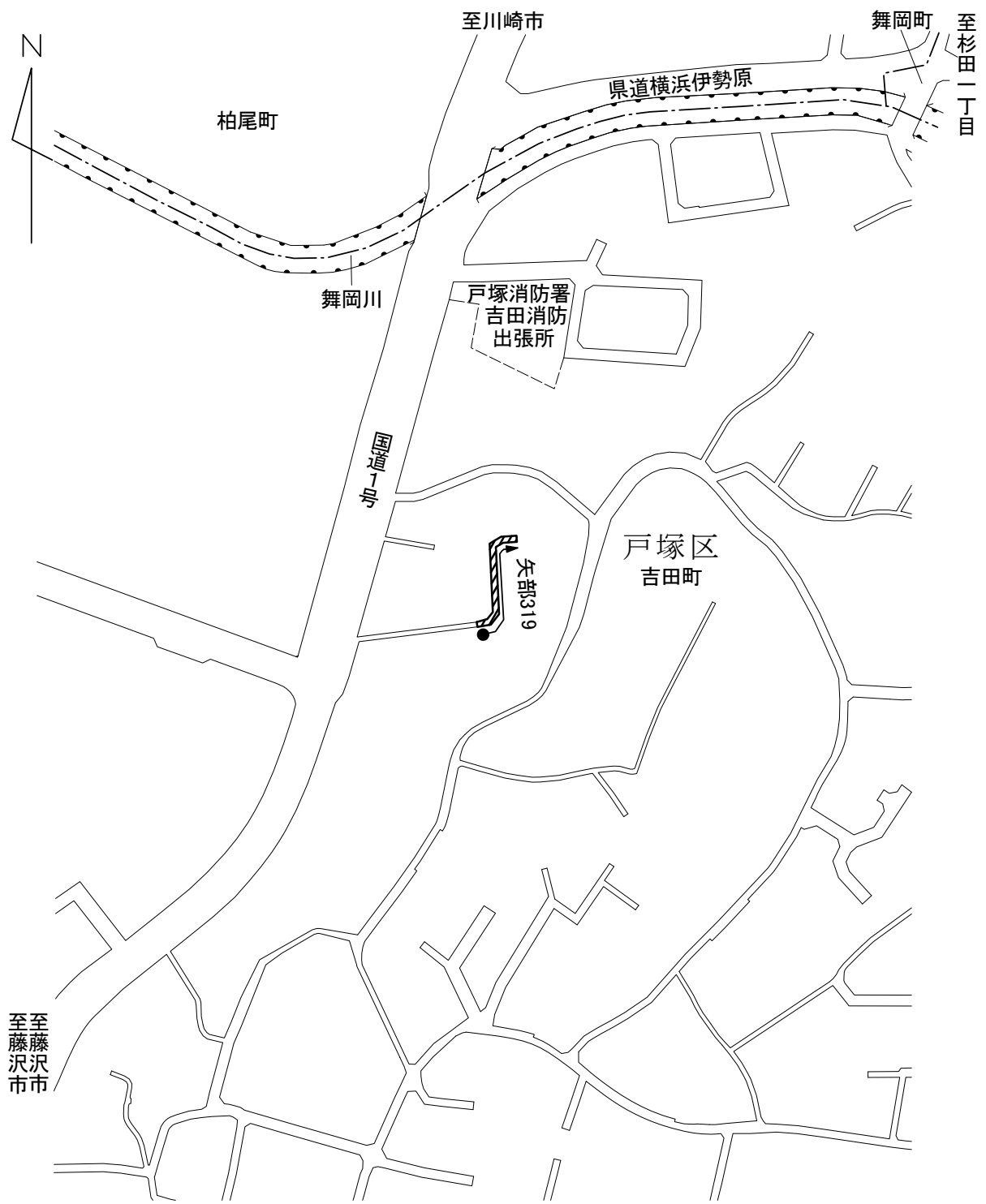
凡 例

| | |
|--|------|
|  | 廃止道路 |
|  | 在来道路 |
|  | 町 界 |

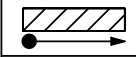


市道路線廃止位置図 (参考図) 第27号



市道路線廃止位置図（参考図）第28号



凡 例

| | |
|--|------|
|  | 廃止道路 |
|  | 在来道路 |
|  | 町 界 |

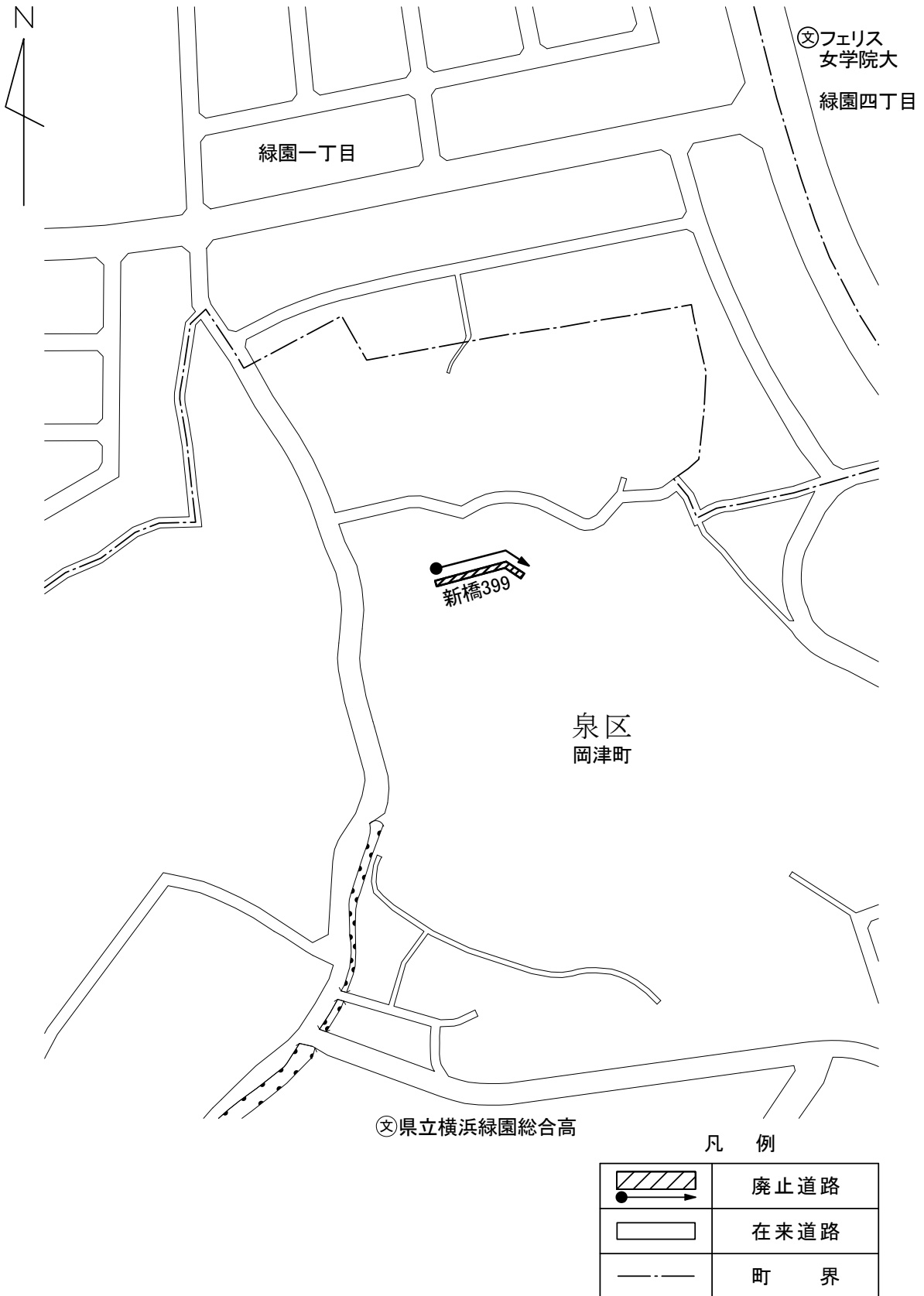
市道路線廃止位置図（参考図）第29号



凡 例

| | |
|--|------|
|  | 廃止道路 |
|  | 在来道路 |
|  | 町 界 |

市道路線廃止位置図（参考図）第30号



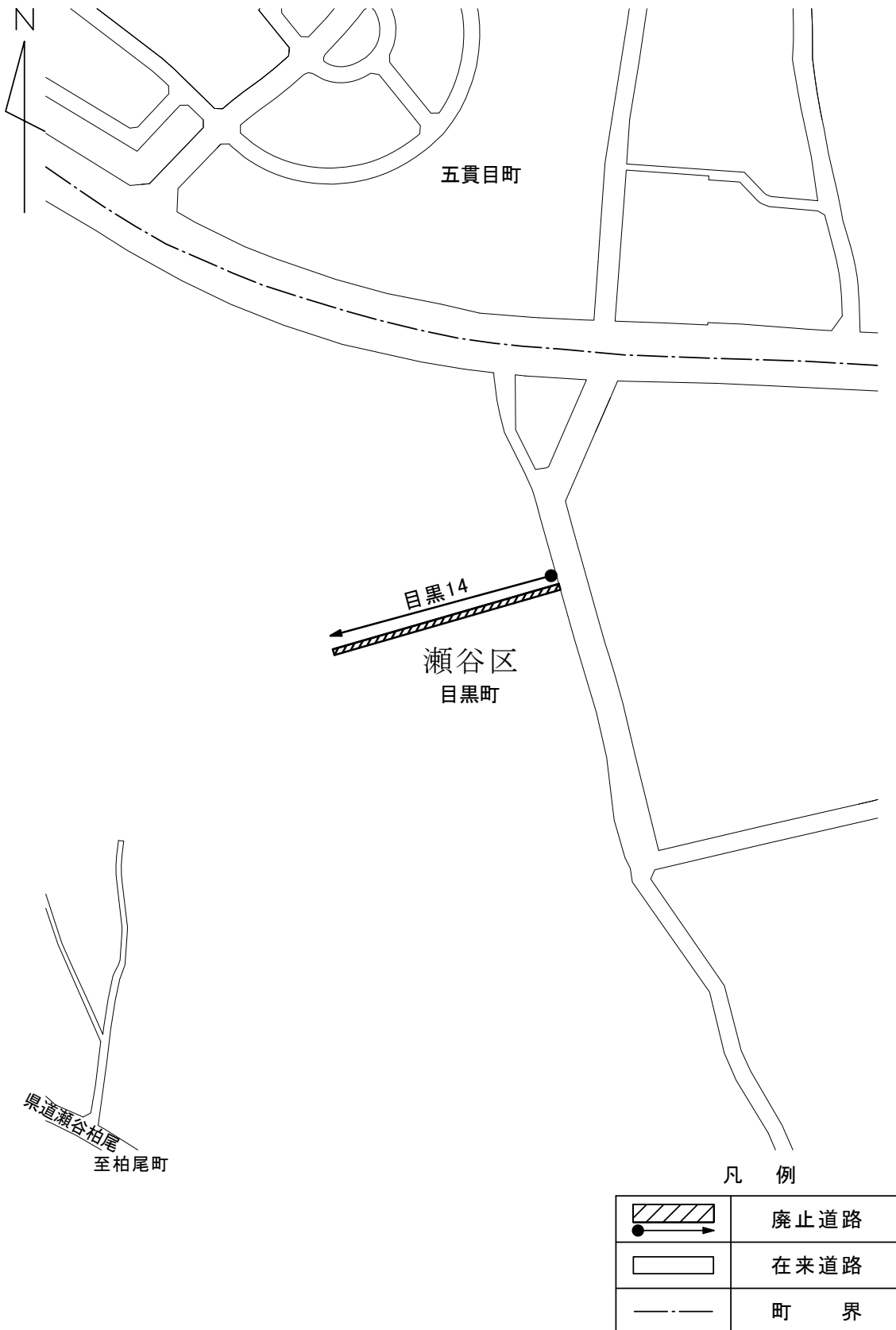
市道路線廃止位置図 (参考図) 第31号



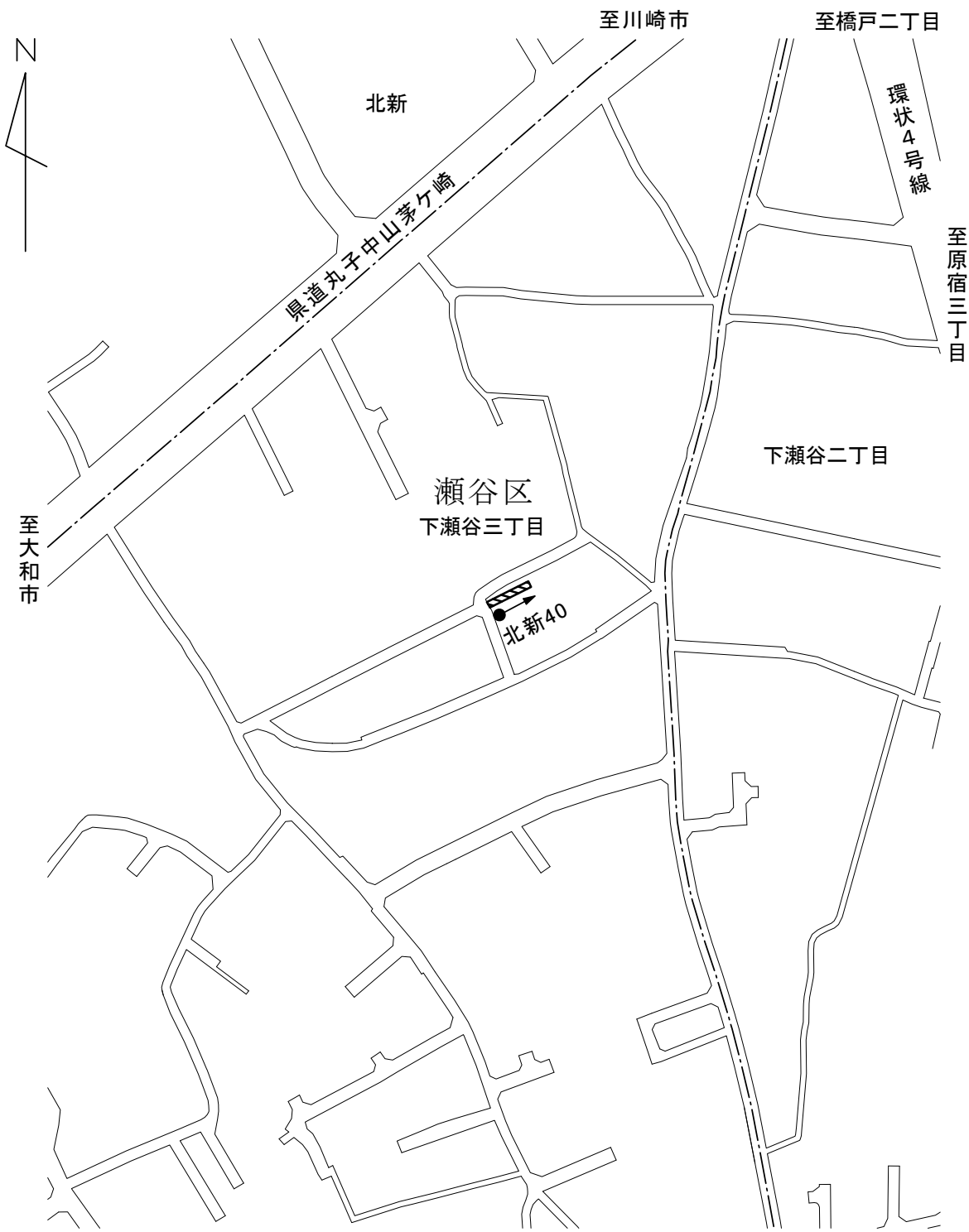
凡 例

| | |
|--|------|
| | 廃止道路 |
| | 在来道路 |
| | 町 界 |

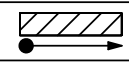
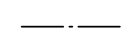
市道路線廃止位置図 (参考図) 第32号



市道路線廃止位置図 (参考図) 第33号



凡 例

| | |
|--|------|
|  | 廃止道路 |
|  | 在来道路 |
|  | 町 界 |

市道路線廃止位置図（参考図）第34号

