Guía para la Prevención de Desastres del Distrito de Tsurumi

Conversemos entre todos

¡Las informaciones necesarias están en la página numerada al final de cada comentario!



Antes que ocurra el terremoto

① ¡Verifiquemos la seguridad dentro y fuera de la vivienda!

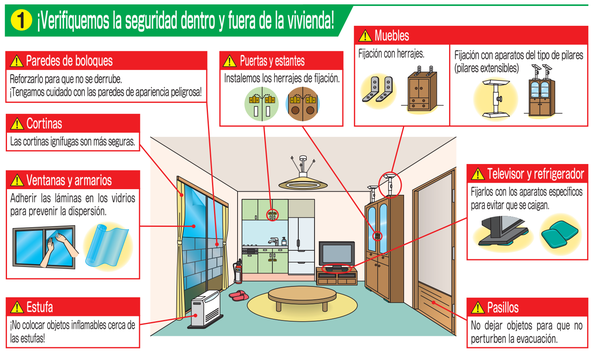

② Alistar un set de almacenamiento para la emergencia

Después del desastre, se tornará difícil adquirir alimentos, etc. Tratemos de tener un set por lo menos para 3 días

Agua

Será necesario el agua para beber **3 litros diarios × número de miembros × 3 días**.

「Por ejemplo, si son una familia de 4 miembros, alistar 3 paquetes」

※ El agua sobrante en la tina del baño, sirve para extinguir el fuego y para el inodoro.

Alimentos

Preparemos una reserva de **alimentos en conservas de fácil consumo** (¡No olvidemos el abrelatas para los enlatados!)

※ Preparemos lo necesario según la situación de cada familia, como podrían ser alimentos para alérgicos, leche en polvo, alimentos para bebés en proceso de destete, etc.

TOIRE PAKKU (implementos para baño portátil)

Para el uso del baño durante los cortes del agua, debemos prever:

5 paquetes por día × número de miembros × 3 días.

「Serán necesarios 60 paquetes para una familia de 4 miembros, por ejemplo」

※ Los paquetes para baño portátil pueden adquirirse en los Home Center.

③ Artículos para llevar en el caso de emergencia

Lo mínimo necesario para la vida en el refugio

Los objetos que quisiéramos llevar según cada realidad

Alimentos	Cantimplora, alimentos instantáneos y procesados para calentar, conservas, abrelatas, palillos para comer, cuchara, tenedor, cuchillo, olla, cocinilla portátil.
Ropa, etc.	Ropa exterior e interior, frazadas, implementos para la lluvia.
Artículos para bebés	Leche en polvo, papillas, biberón, pañales descartables, paños húmedos.
Artículos para la higiene	Papel higiénico, jabón, champú seco, rociador bactericida, artículos para la menstruación.
Medicamentos, etc.	Gasa, venda, tiras adhesivas, pañuelo triangular, desinfectante para las lesiones, gotas oftálmicas, desinfectantes, antigripales, medicamentos para el estómago.
Artículos varios	KAIRO, encendedor, tanque de plástico, pantuflas, cinta adhesiva, tapete plástico para el piso, RAPPU, anteojos de reserva, silbato.
Objetos de valor	Libreta bancaria, sello, copia de la tarjeta del seguro de salud.

※ Además de lo arriba mencionado, preparemos lo necesario según las particularidades de cada hogar (juguetes para los bebés, dientes postizos, etc.)

Cuando ocurra un terremoto

Protejámonos de acuerdo a las condiciones del lugar donde nos encontremos

④ Protegernos en primer lugar

◆Si estuviéramos dentro de la casa o la oficina …

○Protegernos de los objetos caídos y dispersados por efecto del terremoto.
・Protejámonos la cabeza con objetos que estén al alcance.
・Ocultarnos debajo de la mesa.
・Conducirnos con los zapatos puestos.
○No salgamos disparados a la calle.
○Tengamos clara conciencia de dónde están las salidas.

◆Si estuviéramos en un barrio comercial …

○Alejémonos de los estantes de exhibición, apoyémonos en las columnas y paredes y protejámonos la cabeza con bolsos, etc.
○En los teatros y cines, agachémonos entre los asientos y protejámonos la cabeza.

◆Si estuviera utilizando el fuego …

○Apagar el fuego después que cesen los temblores.
○En caso que se haya propagado el fuego, apaguémoslo inmediatamente con el extintor o con agua.

Modo de utilizar el extintor

※ El tiempo de rociado es de 10~15s. El alcance del rociado es de 3 ~ 6m. Realícemos la revisión periódica del extitor.

◆Si estuviéramos dentro de un vehículo …

○Si estuviéramos sentados, bajemos la posición o agachémonos para protegernos la cabeza.
○Si estuviéramos parados, sujetémonos en algo y preparémonos para una frenada brusca haciendo fuerza desde la cintura hasta los pies.
○Conduzcámonos ordenadamente siguiendo las indicaciones del personal.

◆Si estuviéramos conduciendo un vehículo …

○Apaguemos el motor y estacionemos en el lado izquierdo del camino.
○Reunamos informaciones a través de la radio del automóvil u otros medios.
○Evacuar a pie con la llave puesta.
・Dejemos en el vehículo el lugar dónde nos pueden contactar.
・No olvidemos portar el Certificado de Revisión Técnica del Vehículo.

◆Si estuviéramos caminando en la calle …

○Protejámonos la cabeza con los bolsos, etc.
○Alejémonos de las paredes de bloque por derrumbarse.
○No nos acerquemos a los lugares con fisuras y hundimientos del suelo.

◆Si estuviéramos dentro del ascensor …

○Pulsemos el botón de parada de todos los pisos y salgamos en el primer piso que pare.
○Evitemos salir forzosamente y esperemos el rescate con calma.

◆Si estuviéramos en la montaña, río, o mar …

○Alejémonos de los bordes de los precipicios pues hay peligro de derrumbe y deslizamiento de piedras.
○Alejémonos de los ríos y los fondos de valles ya que existe el peligro de una crecida repentina por derrumbe de las represas.
○En las playas corremos el peligro de ser arrasados por el TSUNMI, corramos hacia lugares altos.

Cuando los movimientos hayan cesado

¡No nos dejemos influenciar por las falsas informaciones y rumores!

⑤ ¡Cooperemos mutuamente conduciéndonos en base a informaciones correctas!

◆Saber las informaciones correctas

○Recopilemos las informaciones sobre los desastres a través de la televisión, radio, internet, etc.
・Magnitud del desastre, estado de los daños, informaciones sobre Tsunami.
・Estado de los medios de transporte público, etc.
○Verificar la situación de su vivienda y de sus alrededores.
・Si existen lugares destruidos y amagos de fuego.
・Si existen casas derrumbadas y deslizamientos de tierra.
※ Evacuar inmediatamente en caso de peligro.

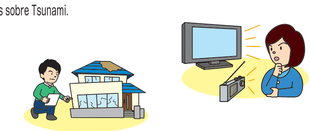

◆Ayuda mutua entre los vecinos

○Colaboremos entre todos si exieran personas pidiendo auxilio.
○Si ocurriera un incendio, apaguémoslo juntando los extintores de todas las casas.
○Si hubieran ancianos y discapacitados con dificultades para evacuar por sus propios medios, prestémosles auxilio entre todos pasándonos la voz unos a otros.

Las indicaciones para la evacuación durante una emergencia, podría ser que no logre transmitírselo a las personas con discapacidad auditiva.
Si viera este pedido de "auxilio" en lenguaje de señas favor de asistirles acompañarlas hasta el refugio, por ejemplo.

~ Estructuración de un sistema de apoyo a las personas que requieren de asistencia ~

En el Distrito de Tsurumi se está promoviendo un sistema de vínculos interpersonales tales que las personas con grado 3 de Necesidad de Asistencia y las personas con un nivel de discapacidad que no pueden evacuar por sus propios medios durante los desastres, puedan contar con un sistema de evacuación asistida con la colaboración de la comunidad local.

Lugar de consulta : Municipio, Sección de Apoyo a los Ancianos y Discapacitados TEL : 510-1768 FAX : 510-1897
Municipio, Sección de Bienestar y Salud TEL : 510-1826 FAX : 510-1792

◆En el caso que esté fuera de casa y el regreso se torne difícil por la paralización de los medios de transporte

○Previsiones necesarias
・Tengamos previstos en el trabajo o el lugar donde solemos estar, los implementos para pernoctar, zapatillas, mapas, etc.
・Verifiquemos a pie la ruta para el regreso a casa .
○En el caso que pueda permanecer en el trabajo o el lugar en que se encuentre.
Ya que existe la posibilidad de desastres subsecuentes, no debemos desplazarnos sin sentido y es mejor esperar que se restablezca la situación.
○En caso que no haya otra alternativa que volver a casa
Caminemos por las pistas principales y caminos anchos en colaboración con las personas que van hacia la misma dirección.

En las cercanías de las estaciones puede dificultarse el desplazamiento debido a la congestión.

Objetos para el regreso a su hogar

Objetos	Verificación
● Alimentos de fácil consumo	
● Agua para beber	
● Zapatillas	
● Mapa	
● Radio portátil	
● Linterna	
● Cargador para el celular	
● Implementos para la lluvia y toallas	
● Ropa cómoda	

⑥ ¿Dónde refugiarnos?

La casa

No será necesaria la evacuación, si en nuestra casa o los alrededores no hay incendio ni peligro de derrumbe de edificaciones. Decidamos de acuerdo a las circunstancias.

Observar la situación
Pedir socorro

◆Precauciones para la evacuación

・Desconectemos el interruptor general de electricidad y cerremos la llave del gas.
・Evacuémos a pie y no en automóvil.
・Evitemos pasar por caminos angostos, riberas, bordes de precipicios, etc.
・Cooperemos en caso hubieran ancianos, discapacitados y lactantes.

◆Ropa para la evacuación

・Protejámonos la cabeza con cascos, etc.
・Pongámonos ropa de mangas largas, pantalones largos, calzados de suela gruesa y guantes de trabajo.

Refugio temporal (terrenos libres y parques cercanos)

Es el refugio temporal para cuando querramos observar si en en el entorno de la casa hay seguridad o no. Coordinemos previamente con los vecinos para cuando llegue el momento.

En caso que nuestra casa no esté en condiciones para vivir

En caso que hubiera peligro por un gran incendio

Refugio de área amplia

Es el lugar de refugio temporal para protegernos del calor y del humo en el caso de propagación extensiva de incendios.

En caso que hubiera peligro por un gran incendio

Bases zonales de prevención de desastres

Es el lugar donde pasaremos nuestra vida de refugiados por un tiempo determinado en caso que por los daños sufridos fuera imposible retornar a nuestras casas. En estas bases zonales, además de tener reservadas comida y bebida mínimas necesarias, tienen equipos y materiales para las actividades de salvataje.

En caso que requiriéramos de una consideración especial

Refugio especial

Es el lugar de refugio especial para las personas que requieran de una consideración especial para la vida en el refugio como son los ancianos, discapacitados, etc. En caso que nos resulte difícil hacer vida en la base zonal de prevención de desastres, consultemos en la base. El Municipio buscará la posibilidad de reubicación.
【No se trata de ir directamente en forma personal, consultemos en la base zonal.】

⑦ ¡Debemos tener prevista la forma de comunicación con la familia!

Dirección particular				Número de teléfono	
Nombre y apellido	Fecha de nacimiento	Grupo sanguíneo	Centro laboral, escuela	Teléfono	Datos especiales como la alergia, etc.

◆Contacto con los parientes y conocidos

Nombre y apellido	Dirección	Teléfono

⑧ ¿Cómo verificar la seguridad de nuestra familia?

Las comunicaciones telefónicas y por celular se dificultan durante los desastres. Para la verificación de la seguridad, ¡utilicemos el servicio de 【"171" discado de mensajería en caso de desastres】!

"171" discado de mensajería en caso de desastres

Es "Mensajería oral". Para su uso, favor de seguir las instrucciones para grabar y reproducir mensajes. Puede ser acceder también por los teléfonos celulares y PHS.
※ No se requiere de contrato previo alguno.
※ Con respecto al inicio del uso y la cantidad de grabaciones son determinados por NTT y serán anunciados por televisión, radio, etc.

Modo de grabación de los mensajes — Modo de reproducción de los mensajes
Discar el 1 7 1
~Se escuchan las instrucciones~
Para grabar 1 — Para reproducir 2
~Se escuchan las instrucciones~
Se marca el número de teléfono de la persona del lugar del desastre desde el código de la ciudad (× × ×) × × × – × × × ×
Grabar el mensaje — Reproducir el mensaje

Es posible el uso experimental
del "171" discado de mensajería en caso de desastres
- Los días 1 y 15 de todos los meses
- En la semana de la prevención de desastres (del 30 de agosto hasta el 5 de setiembre)
- En la semana de prevención de desastres y de los voluntarios (del 15 hasta el 21 de enero)
- Los primeros 3 días del Año Nuevo (del 1 al 3 de enero)

Tablero de mensajes para desastres por teléfono celular

Será instalado en el sitio Web del teléfono celular. Para más detalles, se ruega verificar con la compañía del teléfono celular a la que esté abonado.

Tablero de mensajes de banda ancha para desastres "Web171"

Es el tablero de mensajes para verificar la seguridad o no, utilizando Internet.
http://www.ntt-east.co.jp/saigai/web171/

⑨ Sección de informaciones relacionadas con la prevención de desastres

◆Informaciones ofrecidas por el Distrito de Tsurumi de la Ciudad de Yokohama

¡Al celular llegan rápidamente las informaciones sobre la prevención de desastres. ¡Registrémonos ahora mismo!

○**Correo electrónico para las informaciones de prevención de desastres de la Ciudad de Yokohama**

《Ejemplo de las informaciones que son distribuidas》
① Alarmas meteorológicas y comunicados de alerta ② Informaciones sobre nivel de flujo de los ríos
③ Informaciones sobre la magnitud sísmica ④ Informaciones sobre TSUNAMI ⑤ Pronóstico del tiempo

《Modo de registro》
Enviemos un correo electrónico sin mensaje a: ***entry-yokohama@bousai-mail.jp***, o a la direccion del código bidimencional impresa a la derecha.
Consultas: Sección de Información Técnica de la Dirección General de Bomberos de la Ciudad de Yokohama, TEL : 671-3454 FAX : 671-1677

○**Información de emergencia【Correo zonal de prevención de desastres】**
Se distribuyen las informaciones de prevención de desastres de emergencia utilizando los servicios de【Correo zonal】de NTT Docomo (no precisa registrarse).

○**Página Web del Distrito de Tsurumi**
Informaciones de prevención de desastres ***http://www.city.yokohama.lg.jp/tsurumi/life/security/bosai.html***

○**Mapa de prevención de desastres "waiwai" y mapa de riesgos de inundación, etc.**
Contiene informaciones sobre cómo prepararnos frente a los peligros previsibles en caso de desastres.
Mapa de Servicios Municipales de la Ciudad de Yokohama Sistema entrega de de informaciones ***http://wwwm.city.yokohama.lg.jp/***

◆Servicios de la Ciudad de Yokohama relativos a la resistencia sísmicas

○**Servicios de evaluación por expertos y promoción de reforzamiento antisísmico de las casas de madera**
Evaluación gratuita de la resistencia sísmica de las viviendas particulares de madera cuyas obras se iniciaron antes del mes de mayo del año 1981. Aquellas viviendas cuya evaluación resulara de "alto grado de riesgo de derrumbe", recibirán subsidios parciales para la reparación antisísmica.

○**Servicios de evaluación por expertos y promoción de reforzamiento antisísmico para viviendas en edificios**
Evaluación preliminar gratuita de la resistencia sísmica de las viviendas en edificios cuyas obras se iniciaron antes del mes de mayo del año 1981. Aquellos que requieran de una "evaluación efectiva" y "reparación antisísmica", serán subsidiados parcialmente para la reparación pertinente.
Consultas : "Encargado Antisísmico" Sección de Construcción, Departamento de Instrucciones , Dirección General de Planificación de la Construcción de la Ciudad de Yokohama. TEL : 671-2943 FAX : 641-2756

◆Listado de los organismos relativos a la prevención de desastres

Denominación	Teléfono	Fax	Contenido de las consultas
Central de Bomberos de Tsurumi	503-0119 (para emergencias el 119)	503-0119	Incendios y primeros auxilios
Policía del Distrito de Tsurumi	504-0110 (para emergencias el 110)	504-0110	Incidentes y accidentes
Centro de atención al cliente de Tokyo Denryoku de Kanagawa	0120-99-5772	03-3779-0879 ※Exclusivo para personas con dificultades auditivas y en el habla.	Corte de electricidad y demás relacionados con la electricidad
Centro de atención al cliente de Tokyo Gas	0570-002211	945-1150	Lo relacionado con el gas
NTT- HIGASHI NIHON	113 Desde el celulares al 0120-444-113	Fax de amistad 0120-294-462	Lo relacionado con las averías
Oficina de Tsurumi de la Dirección de Circulación de Recursos	502-5383	502-5482	Lo relacionado con la forma de sacar la basura y su recolección
Centro de servicios al cliente de la Dirección de Aguas Corrientes	847-6262	848-4281	Lo relacionado con el agua corriente
Oficina de Ingeniería Civil de Tsurumi	510-1669	505-1318	Lo relacionado con los caminos, alcantarillado y parques
Municipalidad distrital de Tsurumi	510-1818	510-1889	Lo relacionado con la prevención de desastres en general
Centro de informaciones de asistencia médica para emergencias de la Ciudad de Yokohama	#7499 Desde fuera de la ciudad 045-227-7499	212-3808	Guía de las instituciones médicas

◆Bases zonales de prevención de desastres del Distrito de Tsurumi

Shogakko = "Escuela primaria"
Chugakko = "Escuela secundaria"

Número	Nombre de la escuela	Número	Nombre de la escuela	Número	Nombre de la escuela
1	Asahi Shogakko (Kita-terao 4-23-1)	11	Shitanoya Shogakko (Shitanoya-cho 2-49)	21	Heian Shogakko (Heian-cho 2-9-1)
2	Ichiba Shogakko (Motomiya 1-13-1)	12	Shimo-sueyoshi Shogakko (Shimo-sueyoshi 2-25-6)	22	Yako Shogakko (Yako 3-8-1)
3	Irifune Shogakko (Hama-cho 1-1-1)	13	Shin-tsurumi Shogakko (Egasaki-cho 2-1)	23	Ichiba Chugakko (Ichiba-shimo-cho 1-1)
4	Ushioda Shogakko (Mukai-cho 3-82-1)	14	Sueyoshi Shogakko (Kami-sueyoshi 1-9-1)	24	Ushioda Chugakko (Mukai-cho 4-83)
5	Kami-sueyoshi Shogakko (Kami-sueyoshi 5-24-1)	15	Tsurumi Shogakko (Tsurumi-chuo 3-19-1)	25	Kaminomiya Chugakko (Kaminomiya 1-26-33)
6	Kami-terao syogakko (Baba 3-21-21)	16	Terao Shogakko (Higashi-terao 5-19-1)	26	Kansei Chugakko (Kansei-cho 23-1)
7	Kishiya Shogakko (Kishiya 1-6-1)	17	Toyooka Shogakko (Toyooka-cho 27-1)	27	Sueyoshi Chugakko (Shimo-sueyoshi 6-13-1)
8	Komaoka Shogakko (Komaoka 3-14-1)	18	Namamugi Shogakko (Namamugi 4-15-1)	28	Tsurumi Chugakko (Tsurumi-chuo 3-14-1)
9	Shiiori Shogakko (Shiiori-cho 2-36)	19	Baba Shogakko (Baba 7-20-1)	29	Terao Chugakko (Kita-terao 3-13-1)
10	Shishigaya Shogakko (Shishigaya 1-19-1)	20	Higashidai Shogakko (Higashi-terao-higashidai 12-1)	30	Namamugi Chugakko (Kishiya 2-1-1)
				31	Yako Chugakko (Yako 1-8-24)

◆Refugios de área ámplia del Distrito de Tsurumi

Número	Denominación	Número	Denominación	Número	Denominación
1	Mitsuike Koen	3	Kagetsuen Keirin-jo	5	Nishikidai-chugakko Ittai
2	Sojiji	4	Higashi-terao Haisuichi oyobi Shoinji Ittai	6	Asano Gakuen Ittai

◆Cuadro de Verificación por nombre de calles (Base zonal de prevención de desastres, refugios de área amplia)

※ En caso hubieran códigos de numeración en más de 2 lugares coincidiendo en el mapa.

Dirección	Bases zonales de prevención de desastres	Refugios de área amplia	Dirección	Bases zonales de prevención de desastres	Refugios de área amplia	Dirección	Bases zonales de prevención de desastres	Refugios de área amplia	Dirección	Bases zonales de prevención de desastres	Refugios de área amplia
Asahi-cho 1-chome	3	2	Kita-terao 2-chome	29	1	Shitte 3-chome	2	1	Baba 7-chome	19-25	4
Asahi-cho 2-chome (2-68)	24	2	Kita-terao 3-chome	29	1	Suehiro-cho 1-chome	26	2	Hama-cho 1-chome	3	2
Asahi-cho 2-chome (excluding 2-68)	3	2	Kita-terao 4-chome	1-29	1	Suehiro-cho 2-chome	26	2	Hama-cho 2-chome	3	2
Anzen-cho 1-chome	26	2	Kita-terao 5-chome	1	1	Sugasawa-cho	21	1	Higashi-terao 1-chome	6-19	4
Anzen-cho 2-chome	26	2	Kita-terao 6-chome	1-25	1	Suwazaka	17-29	1	Higashi-terao 2-chome	16	4
Ichiba-kami-cho	2	1	Kita-terao 7chome	1-25	1	Daikoku-cho	18	2	Higashi-terao 3-chome	16	4
Ichiba-shimo-cho	23	1	Komaoka 1-chome	8-10	1	Daikoku-futo	18	—	Higashi-terao 4-chome	7-16-30	4・5
Ichiba-nishi-naka-cho	23	1	Komaoka 2-chome	8	1	Daito-cho	24	2	Higashi-terao 5-chome	16	4
Ichiba-higashi-naka-cho	23	1	Komaoka 3-chome	8	1	Tsukuno-cho	17	1	Higashi-terao 6-chome	16-20	4
Ichiba-fujimi-cho	21	1	Komaoka 4-chome	8	1	Tsurumi 1-chome	20	3	Higashi-terao-kitadai	20-29	1
Ichiba-yamato-cho	21	1	Komaoka 5-chome	8	1	Tsurumi 2-chome	17-20	2	Higashi-terao-nakadai	17-20	2
Ushioda-cho 1-chome	11	2	Sakae-cho-dori 1-chome	24	1・2	Tsurumi-chuo 1-chome	15-28	2	Higashi-terao-higashidai	20	2
Ushioda-cho 2-chome	4	2	Sakae-cho-dori 2-chome	24	1・2	Tsurumi-chuo 2-chome	28	2	Heian-cho 1-chome	21	1
Ushioda-cho 3-chome	4	2	Sakae-cho-dori 3-chome	21	1・2	Tsurumi-chuo 3-chome	28	2	Heian-cho 2-chome	21	1
Ushioda-cho 4-chome	24	2	Sakae-cho-dori 4-chome	21	1・2	Tsurumi-chuo 4-chome	15	2	Benten-cho	26	2
Egasaki-cho	13	1	Shiiori-cho 1-chome	9	2	Tsurumi-chuo 5-chome	15	2	Honcho-dori 1-chome	11	2
Ogishima	26	2	Shiiori-cho 2-chome	9	2	Teraya 1-chome	17-20	2	Honcho-dori 2-chome	11	2
Ono-cho	11	2	Shiiori-cho 3-chome	3	2	Teraya 2-chome	17	2	Honcho-dori 3-chome	11	2
Kajiyama 1-chome	5-14	1	Shishigaya 1-chome	10	1	Toyooka-cho	17	2	Honcho-dori 4-chome	9	2
Kajiyama 2-chome	5-8	1	Shishigaya 2-chome	10	1	Naka-dori 1-chome	9	2	Mitsuike-koen	27	1
Kami-sueyoshi 1-chome	14	1	Shishigaya 3-chome	10	1	Naka-dori 2-chome	4	2	Mukai-cho 1-chome	4	2
Kami-sueyoshi 2-chome	14	1	Shitanoya-cho 1-chome	11	2	Naka-dori 3-chome	3	2	Mukai-cho 2-chome	4	2
Kami-sueyoshi 3-chome	5	1	Shitanoya-cho 2-chome	11	2	Namamugi 1-chome	18	6	Mukai-cho 3-chome	4	2
Kami-sueyoshi 4-chome	5	1	Shitanoya-cho 3-chome	11	2	Namamugi 2-chome	18	2	Mukai-cho 4-chome	24	2
Kami-sueyoshi 5-chome	5	1	Shitanoya-cho 4-chome	9	2	Namamugi 3-chome	18	6	Motomiya 1-chome	2	1
Kaminomiya 1-chome	25	4	Shimo-sueyoshi 1-chome	12-27	1	Namamugi 4-chome	18	3	Motomiya 2-chome	2	1
Kaminomiya 2-chome	25	4	Shimo-sueyoshi 2-chome	12	1	Namamugi 5-chome	18	2	Yako 1-chome	31	1
Kansei-cho	26	2	Shimo-sueyoshi 3-chome	14	1	Baba 1-chome	19	4	Yako 2-chome	22-31	1
Kishiya 1-chome	7	6	Shimo-sueyoshi 4-chome	14-27	1	Baba 2-chome	19	4	Yako 3-chome	22-31	1
Kishiya 2-chome	7-30	6	Shimo-sueyoshi 5-chome	27	1	Baba 3-chome	6	4	Yako 4-chome	22-31	1
Kishiya 3-chome	7-20	3	Shimo-sueyoshi 6-chome	27	1	Baba 4-chome	1-6	4	Yako 5-chome	22	1
Kishiya 4-chome	7-18-20	3	Shitte 1-chome	2	1	Baba 5-chome	1	4	Yako 6-chome	22	1
Kita-terao 1-chome	29	1	Shitte 2-chome	2	1	Baba 6-chome	1-25	4			

Publicado en marzo de 2013. Sección de Asuntos Generales del Distrito de Tsurumi TEL : 045(510)1656 FAX : 045(510)1889
Las informaciones aquí publicadas corresponden a datos de febrero de 2013. Rogamos anaticipadamente su comprension para el caso que a futuro los contenidos sean modificados.